



У К Р А Ї Н А

ІВАНО-ФРАНКІВСЬКА РАЙОННА РАДА ІВАНО-ФРАНКІВСЬКОЇ ОБЛАСТІ
XVI сесія 8 демократичного скликання

Р І Ш Е Н Н Я

10 лютого 2023 року № 230/2023

м. Івано-Франківськ

Про відмову у наданні погодження щодо продажу на аукціоні спеціального дозволу на користування надрами з метою геологічного вивчення вапняку, у тому числі дослідно-промислової розробки родовищ корисних копалин загальнодержавного значення ділянки Стриганецька (площа Центральна та площа Південна), що знаходиться на території Івано-Франківського району Івано-Франківської області

Керуючись статтею 10 Кодексу України про надра, статтею 10 Земельного кодексу України, пунктом 21 частини першої статті 43 Закону України “Про місцеве самоврядування в Україні”, беручи до уваги звернення Державної служби геології та надр України (Держгеонадра) від 12.01.2023 вх. № 3/2-12/10 про надання погодження щодо продажу на аукціоні спеціального дозволу на користування надрами з метою геологічного вивчення вапняку, у тому числі дослідно-промислової розробки родовищ корисних копалин загальнодержавного значення ділянки Стриганецька (площа Центральна та площа Південна), що знаходиться на території Івано-Франківського району Івано-Франківської області, лист Єзупільської селищної ради від 18.01.2023 вх. № 2-12/6/13 та рішення Єзупільської селищної ради від 09 лютого 2023 року “Про надання погодження щодо продажу на аукціоні спеціального дозволу на користування надрами з метою геологічного вивчення вапняку, у тому числі дослідно-промислової розробки родовищ корисних копалин загальнодержавного значення ділянки Стриганецька (площа Центральна та площа Південна)”, враховуючи рекомендації постійної комісії районної ради з питань екології та раціонального природокористування, районна рада

в и р і ш и л а :

1. Відмовити у наданні погодження щодо продажу на аукціоні спеціального дозволу на користування надрами з метою геологічного вивчення вапняку, у тому числі дослідно-промислової розробки родовищ корисних копалин загальнодержавного значення ділянки Стриганецька (площа Центральна та площа Південна), що знаходиться на території Івано-Франківського району Івано-Франківської області.
2. Контроль за виконанням рішення покласти на заступника голови районної ради Л.Чекайло і постійну комісію районної ради з питань екології та раціонального природокористування (П.Гавриш).

Заступник голови районної ради

Лідія ЧЕКАЙЛО

**Додаток до рішення районної ради
від 10 лютого 2023 року № 230/2023
“Про відмову у наданні погодження
щодо продажу на аукціоні спеціального дозволу
на користування надрами з метою геологічного
вивчення вапняку, у тому числі дослідно-промислової
розробки родовищ корисних копалин загальнодержавного
значення ділянки Стриганецька (площа Центральна
та площа Південна), що знаходиться на території
Івано-Франківського району Івано-Франківської області”**



ДЕРЖАВНА СЛУЖБА ГЕОЛОГІЇ ТА НАДР УКРАЇНИ

(Держгеонадра)

вул. Антона Цедіка, 16, м. Київ, 03057, тел. (044) 536-13-18, (044) 536-13-17, тел/факс: (044) 456-71-45
E-mail: office@geo.gov.ua, сайт: www.geo.gov.ua, код згідно з ЄДРПОУ 37536031

від _____ 20__ р. № _____

На № _____ від _____ 20__ р.

✓ **Івано-Франківська
районна рада**
пл. Міцкевича, буд. 4,
м. Івано-Франківськ,
Івано-Франківська обл., 76018

**Єзупільська селищна
територіальна громада**
вул. Степана Бандери, буд. 50,
смт Єзупіль,
Івано-Франківський р-н,
Івано-Франківська обл., 77411

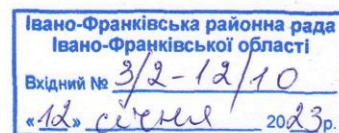
Щодо надання погодження

Відповідно до пункту 6 Порядку проведення аукціонів з продажу спеціальних дозволів на користування надрами, затвердженого постановою Кабінету Міністрів України від 23.09.2020 № 993 (із змінами, внесеними постановою Кабінету Міністрів України від 26.07.2022 № 836) (далі – Порядок), Державна служба геології та надр України просить розглянути на найближчій сесії питання про надання погодження щодо продажу на аукціоні спеціального дозволу на користування надрами з метою геологічного вивчення вапняку, у тому числі дослідно-промислової розробки родовищ корисних копалин загальнодержавного значення ділянки **Стриганецька (площа Центральна та площа Південна)**, що знаходиться на території Івано-Франківського району Івано-Франківської області.

Додатково повідомляємо, що відповідно до абзацу 2 пункту 6 Порядку, у разі ненадання рішення про погодження, або вмотивованої відмови в такому погодженні, пропозиції щодо визначення переліку ділянок надр, дозволу на користування якими виставляються на аукціон, протягом 45 календарних днів, вважаються погодженими.



UB
Держгеонадра
№3/08/2-23 від 03.01.2023
КЕП: Опімах Р. С. 03.01.2023 17:20
26B2648ADD3032E10400000012112D009CA9AE00



Додатки:

1. Пояснювальна записка на 3 арк. в 1 прим.
2. Оглядова карта на 1 арк. в 1 прим.
3. Ситуаційний план на 1 арк. в 1 прим.
4. Каталог географічних координат кутових точок на 1 арк. в 1 прим.
5. Програма робіт на 2 арк. в 1 прим.

Голова

Роман ОПІМАХ

**ДІЛЯНКА СТРИГАНЕЦЬКА
(ПЛОЩА ЦЕНТРАЛЬНА ТА ПЛОЩА ПІВДЕННА)
ВАПНЯК**

Пояснювальна записка

Ділянка Стриганецька знаходиться між селами Стриганці і Довге Івано-Франківського району Івано-Франківської області, за 1,2 км на північний схід ввд с.Стриганці. Ділянка складається з двох площ - Центральна і Південна.

Шосейна дорога Єзупіль–Тлумач, що має виходи на дороги державного значення Львів – Івано-Франківськ і Тернопіль – Івано-Франківськ, проходить через Стриганці. Села Стриганці і Довге пов'язані внутрішньогосподарською асфальтованою автодорогою що проходить на відстані 0,5 км. на захід від ділянки. Залізнична станція Єзупіль знаходиться в 10 км на захід від родовища.

Районний та обласний центр – м. Івано-Франківськ знаходиться в 18 км на південний захід від ділянки.

Географічні координати ділянки надр Стриганецька (площа Центральна та площа Південна), вапняк:

№ точок	Система координат WGS-84	
	ПнШ	СхД
<i>Площа Центральна</i>		
1	49° 1' 8,55"	24° 55' 29,05"
2	49° 1' 11,79"	24° 55' 18,62"
3	49° 1' 23,79"	24° 55' 6,62"
4	49° 1' 31,95"	24° 55' 7,95"
5	49° 1' 23,79"	24° 55' 20,62"
6	49° 1' 20,79"	24° 55' 12,62"
7	49° 1' 18,79"	24° 55' 17,62"
8	49° 1' 19,79"	24° 55' 19,62"
9	49° 1' 16,79"	24° 55' 27,62"
<i>Площа 12,19 га</i>		
<i>Площа Південна</i>		
1	49° 1' 5,79"	24° 55' 14,62"
2	49° 1' 1,51"	24° 55' 11,28"
3	49° 1' 5,02"	24° 54' 53,78"
4	49° 1' 17,79"	24° 55' 1,62"
5	49° 1' 15,79"	24° 55' 5,62"
6	49° 1' 8,79"	24° 55' 4,62"
<i>Площа 9,28 га</i>		

Загальна площа ділянки надр – 21,47 га

У орографічному відношенні район робіт відноситься до Волино-Подільської височини, розташовуючись в межах крайньої південно-східної частини сильно розчленованого скульптурного плато Опілля, що іменується

Придністровським Опіллям. Характерні тут лісові плато і підняття з ерозійними формами рельєфу, а трохи на північний захід – алювіальні рівнини Бистриця-Дністровського межиріччя з долинно-терасним типом акумулятивного рельєфу. Якраз тут починається глибоко врізана, каньйоноподібна частина долини р. Дністер, відома під назвою Дністровський Каньйон. Найменша відстань від ділянки до р. Дністер – 1 100 м.

Починаючи з 1946 року на площі південно-західної околиці Східно-Європейської платформи і Передкарпатського прогину проводяться спеціалізовані різномасштабні геологічні зйомки, пошукові і розвідувальні роботи із застосуванням великого обсягу буріння. Значну роль в геологічному вивченні західних областей України зіграла геологічна зйомка масштабу 1:200000, що проводилася в 1946-1948г.г. МГРІ під керівництвом А.А.Богданова.

У післявоєнний час прилегла до родовища територія вивчалася при проведенні пошукових робіт на марганець (М.П. Ковальова, 1954) і сірку (Л.П. Андрєєва, М.П. Ковальова, 1956, І.І. Олексієнко, Г.Г. Сакоеєв, 1958), а також галузевих зйомок на підземні води, нафту і газ (В.П. Сverdленко, 1951, Н.Д. Елін, В.Г. Гвоздьова, 1954).

Всі отримані під час досліджень різних років геологічні, а також гідрогеологічні матеріали були проаналізовані, доповнені і систематизовані в процесі геологозйомочних робіт в масштабі 1:200000 листа М-35-XXV в 1961-1962гг, результати викладені в пояснювальній записці до карти (Н.Б. Стрелкова і ін., 1963). В 2005 р. завершені роботи із складання геологічної карти масштабу 1 : 200 000 листа М-35-XXV (НАК «Надра України» ДП «Західукргеологія», Ващенко В.О).

На південний схід від району робіт розвідані Незвиське (Укргіпромстпром, 1956 р), Вовчанське (Укргеолбудм, 2015 р.) Олешівське (1954, 2017-2019 рр.) родовища вапняків туронського ярусу верхньої крейди.

Роботи на Стриганцівському родовищі вапняків були проведені в 1987 році; роботи з геологічного вивчення Стриганецького-1 родовища – в 2008 та 2013 роках.

Між цими родовищами знаходиться Центральна площа Стриганцівської ділянки, Південна площа примикає з півдня до контуру розвіданих балансових запасів Стриганецького-1 родовища.

Протоколом УкрТКЗ від 02.08.1988 р. № 4734 на площі 3.9 га були затверджені балансові запаси вапняків Стриганцівського родовища, придатних для виробництва вапна в кількості, тис. т: А- 333, В – 827, С₁ – 3 102; А+В+С₁ – 4 262 тис. т.

Детальна геолого-економічна оцінка Стриганецького-1 родовища була проведена в 2008 р. Протоколом ДКЗ України № 1736 від 16.04.2008 р. затверджено балансові запаси вапняків Стриганецького-1 родовища придатних для виробництва вапна та вапнякової муки в кількості, тис. т: А- 911, В – 1556; А+В – 2 467 тис. т. Окрім того, за межами спеціального дозволу на користування надрами було апробовано за категорією С₁ 3 327 тис. т. вапняків. Протоколом ДКЗ України № 3009 від 10 жовтня 2013 р. були затверджені раніше апробовані запаси категорії С₁ Стриганецького-1 родовища в кількості 3 327 тис. т. вапняків.

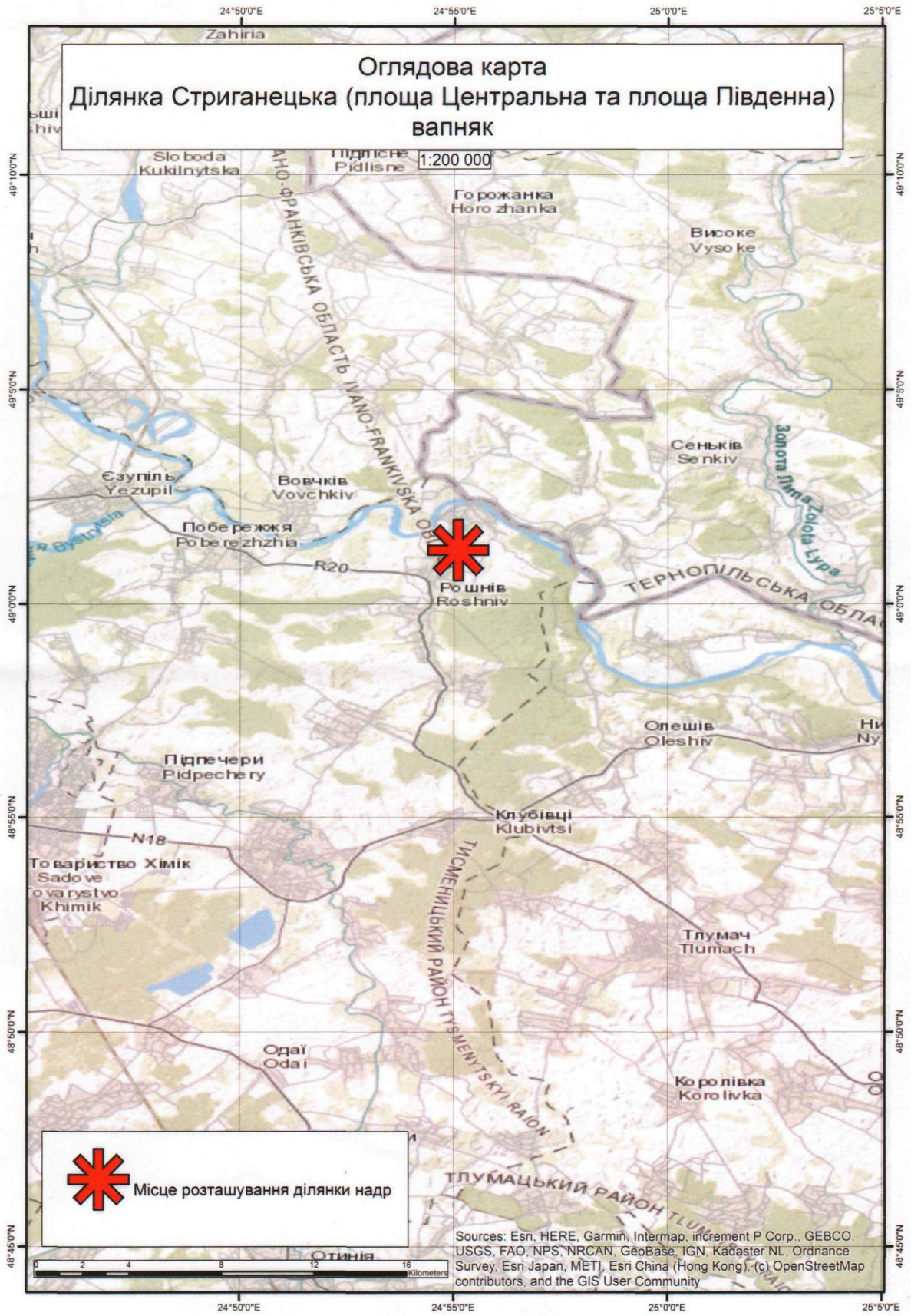
У геологічній будові ділянки в межах глибин, розкритих розвідувальними свердловинами, беруть участь породи четвертинної, крейдяної і юрської систем.

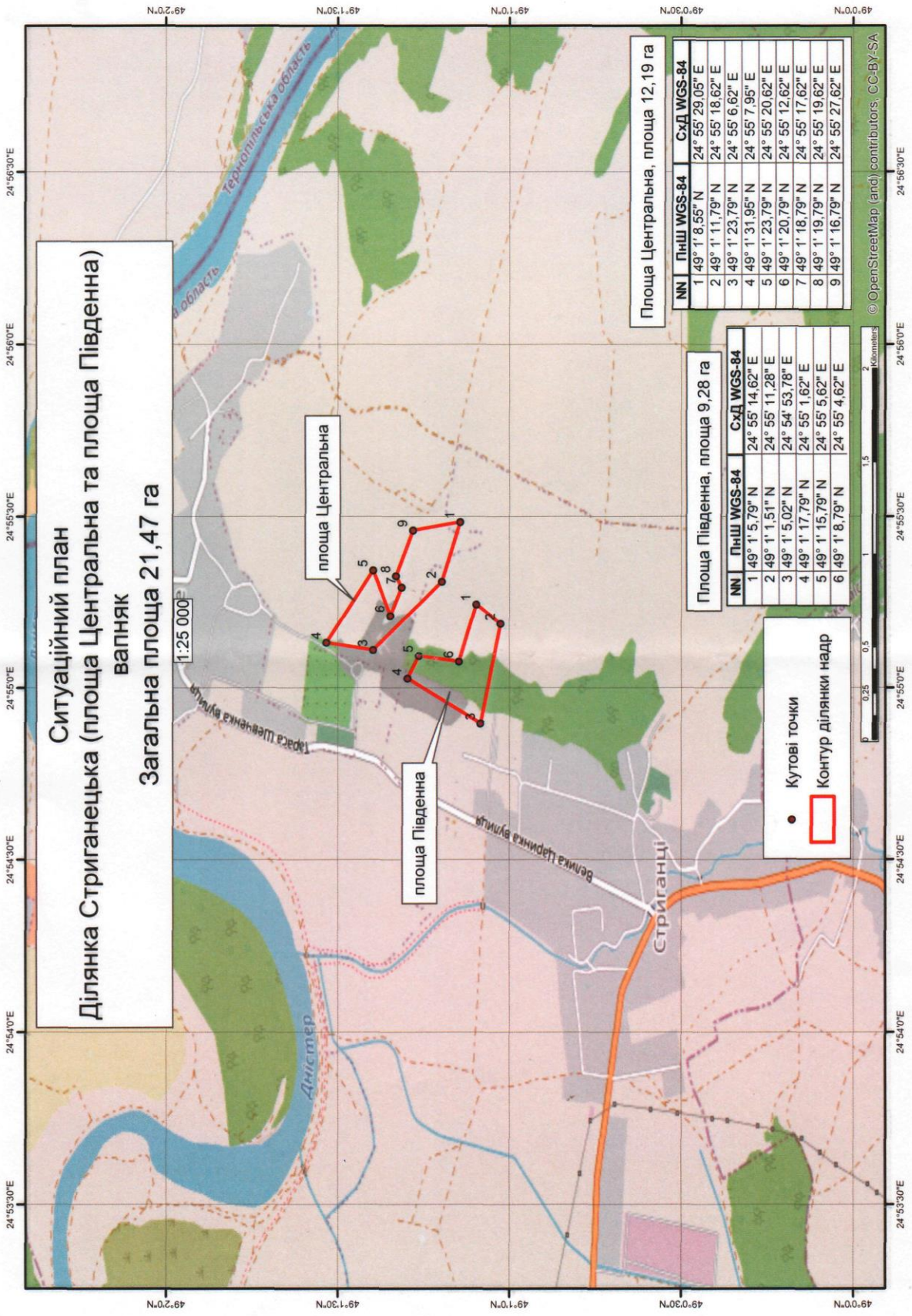
Корисною копалиною на Стриганецькій ділянці є білі, тонкозернисті, однорідні, масивні і тріщинуваті вапняки туронського ярусу верхньої крейди.

Вапняки сірого, кремового кольору, органогенно-уламкові псевдоолітові. Потужність світи 100-250 м.

Мета користування надрами - геологічне вивчення, в тому числі дослідно-промислової розробки вапняків ділянки Стриганецька (площі Центральна та площа Південна), в якості флюсової, агрохімічної та будівельної сировини, підрахунок запасів, затвердження їх у встановленому порядку; в подальшому, за умови позитивних результатів, отримання спецдозволу на розробку розвіданих запасів корисної копалини. У межах перспективної ділянки буде виконаний комплекс польових та камеральних геологорозвідувальних робіт, якими передбачається буріння розвідувальних свердловин, відбору секційних рядових і технологічних проб, проведення топографо-геодезичної зйомки ділянки робіт, лабораторних досліджень, складання проекту ДПР та її проведення, складання звіту та ТЕО.

Спеціальний дозвіл на користування надрами Стриганецької ділянки (площа Центральна та площа Південна), розташованої на території Івано-Франківського району Івано-Франківської області, пропонується до виставлення на аукціон з метою геологічного вивчення вапняку в якості флюсової, агрохімічної та будівельної сировини, у тому числі дослідно-промислової розробки родовища, затвердження запасів ДКЗ України за промисловими категоріями.





Ситуаційний план
Ділянка Стриганецька (площа Центральної та площі Південної)
вапняк
Загальна площа 21,47 га

площа Центральної

площа Південної

Площа Центральної, площа 12,19 га

Площа Південної, площа 9,28 га

NN	ПнШ WGS-84	СхД WGS-84
1	49° 1' 8,55" N	24° 55' 29,05" E
2	49° 1' 11,79" N	24° 55' 18,62" E
3	49° 1' 23,79" N	24° 55' 6,62" E
4	49° 1' 31,95" N	24° 55' 7,95" E
5	49° 1' 23,79" N	24° 55' 20,62" E
6	49° 1' 20,79" N	24° 55' 12,62" E
7	49° 1' 18,79" N	24° 55' 17,62" E
8	49° 1' 19,79" N	24° 55' 19,62" E
9	49° 1' 16,79" N	24° 55' 27,62" E

NN	ПнШ WGS-84	СхД WGS-84
1	49° 1' 5,79" N	24° 55' 14,62" E
2	49° 1' 1,51" N	24° 55' 11,28" E
3	49° 1' 5,02" N	24° 54' 53,78" E
4	49° 1' 17,79" N	24° 55' 1,62" E
5	49° 1' 15,79" N	24° 55' 5,62" E
6	49° 1' 8,79" N	24° 55' 4,62" E

● Кутові точки
 □ Контур ділянки надр

КАТАЛОГ ГЕОГРАФІЧНИХ КООРДИНАТ

кутових точок ділянки Стриганецька
(площа Центральна та площа Південна)

вапняк

№ точок	Система координат WGS-84	
	ПнШ	СхД
	<i>Площа Центральна</i>	
1	49° 1' 8,55"	24° 55' 29,05"
2	49° 1' 11,79"	24° 55' 18,62"
3	49° 1' 23,79"	24° 55' 6,62"
4	49° 1' 31,95"	24° 55' 7,95"
5	49° 1' 23,79"	24° 55' 20,62"
6	49° 1' 20,79"	24° 55' 12,62"
7	49° 1' 18,79"	24° 55' 17,62"
8	49° 1' 19,79"	24° 55' 19,62"
9	49° 1' 16,79"	24° 55' 27,62"
	<i>Площа 12,19 га</i>	
	<i>Площа Південна</i>	
1	49° 1' 5,79"	24° 55' 14,62"
2	49° 1' 1,51"	24° 55' 11,28"
3	49° 1' 5,02"	24° 54' 53,78"
4	49° 1' 17,79"	24° 55' 1,62"
5	49° 1' 15,79"	24° 55' 5,62"
6	49° 1' 8,79"	24° 55' 4,62"
	<i>Площа 9,28 га</i>	

Загальна площа ділянки надр – 21,47 га

ПРОГРАМА РОБІТ

з геологічного вивчення вапняку, в тому числі дослідно-промислової розробки родовищ корисних копалин загальнодержавного значення (неметалічні корисні копалини) ділянки Стриганецька (площа Центральна та площа Південна)

№ п/п	Види робіт	Обсяги робіт	Джерело фінансування*	Граничні терміни робіт** (визначаються надкористувачем з урахуванням зазначених термінів)
1.	Отримання спеціального дозволу на користування надрами	<i>дозвіл, угода</i>	-	-
2.	Проведення комплексу геологорозвідувальних робіт, в т.ч.:	-	-	-
	2.1. Складання та затвердження проектно-кошторисної документації на проведення геологорозвідувальних робіт	<i>проект</i>	-	не більше 5-ти років з дати отримання спеціального дозволу
	2.2. Буріння пошукових свердловин: встановлення загальних закономірностей геологічної будови родовища, визначення перспектив ліцензійної площі, встановлення прогностичних ресурсів корисних копалин (у разі необхідності); буріння розвідувальних свердловин: оконтурення родовища, деталізація особливостей геологічної будови, вивчення якісних і кількісних параметрів корисної копалини, обґрунтування підрахунку запасів (у разі необхідності)	<i>відповідно до проекту</i>	-	
	2.3. Комплекс геологорозвідувальних робіт: геологічне обслуговування бурових робіт, відбір проб із керну свердловин, гідрогеологічні дослідження, тощо.	<i>відповідно до проекту</i>	-	
	2.4. Лабораторні і технологічні випробування: проведення фізико-механічних досліджень кернових проб та сировини, петрографічні, хімічні і спектральні аналізи, радіаційно-гігієнічна оцінка сировини, тощо.	<i>відповідно до проекту</i>	-	
3.	Проведення дослідно-промислової розробки родовища, в т.ч.:	-	-	не більше 3-х років, але не пізніше закінчення строку дії спеціального дозволу
	3.1. Складання, затвердження та погодження у встановленому порядку проекту дослідно-промислової розробки	<i>проект</i>	-	
	3.2. Дослідно-промислова розробка	<i>відповідно до проекту</i>	-	
4.	Проведення камеральних робіт, в т.ч.:	-	-	не більше 2-х років, але не пізніше закінчення
	4.1. Складання та затвердження геологічного звіту, підготовка матеріалів ГЕО і складання ТЕО постійних кондицій	<i>звіт</i>	-	

	4.2. Затвердження запасів корисної копалини відповідно до закону	<i>протокол ДКЗ</i>	-	строку дії спеціального дозволу
5.	Обов'язкова передача в установленому законодавством порядку звіту про результати геологічного вивчення до Державного науково-виробничого підприємства "Державний інформаційний геологічний фонд України"	<i>лист з відміткою про отримання</i>	-	не більше 3-х місяців після затвердження запасів корисної копалини
6.	Своєчасне подання щорічних форм звітностей, у терміни передбачені нормативно-правовими актами у сфері надрокористування	<i>форми звітності</i>	-	щорічно, протягом строку дії спеціального дозволу
7.	Проведення рекультивациі земельної ділянки (консервації, ліквідації гірничодобувного об'єкту)	<i>відповідно до проекту</i>	-	до закінчення строку дії спеціального дозволу

* - державні / недержавні кошти

** - деякі види робіт можуть відбуватись одночасно

Держгеонадра

Надрокористувач

(посада, прізвище, ім'я, по батькові)

(підпис)

(посада, прізвище, ім'я, по батькові)

(підпис)



**ЄЗУПІЛЬСЬКА СЕЛИЩНА РАДА
Івано-Франківського району Івано-Франківської області**

77411, вулиця Степана Бандери, 50, селище міського типу Єзупіль, Івано-Франківський район, Івано-Франківська область,
телефон: (03436) 22-7-01

17 січня 2023 року №37

на №2-12/6/13 від 16.01.2023

Заступнику голови
Івано-Франківської районної ради
Лідії ЧЕКАЙЛО

На Ваш лист щодо звернення Державної служби геології та надр України від 03.01.2023 №3/08/2-23 повідомляємо наступне.

Питання про надання погодження щодо продажу на аукціоні спеціального дозволу на користування надрами з метою геологічного вивчення вапняку, у тому числі дослідно-промислової розробки родовищ корисних копалин загальнодержавного значення ділянки Стриганецька (площа Центральна та площа Південна), що знаходиться на території Єзупільської селищної ради Івано-Франківського району Івано-Франківської області буде розглянуто на черговій сесії Єзупільської селищної ради у лютому 2023 року. Про прийняте рішення Вас буде повідомлено.

Селищний голова

Ольга Бойко (096) 6572913

Ігор ЛУКАШЕВИЧ

