



# У К Р А Ї Н А

ІВАНО-ФРАНКІВСЬКА РАЙОННА РАДА ІВАНО-ФРАНКІВСЬКОЇ ОБЛАСТІ  
XVI сесія 8 демократичного скликання

## Р І Ш Е Н Н Я

10 лютого 2023 року № 229/2023

м. Івано-Франківськ

**Про відмову у погодженні надання спеціального дозволу на користування надрами з метою геологічного вивчення гіпсу Хотимирської ділянки, що знаходиться в Івано-Франківському районі Івано-Франківської області**

Керуючись статтею 10 Кодексу України про надра, статтею 10 Земельного кодексу України, пунктом 21 частини першої статті 43 Закону України “Про місцеве самоврядування в Україні”, беручи до уваги звернення Державної служби геології та надр України (Держгеонадра) від 25.12.2022 вх. № 127/2-12/10 про погодження надання Товариству з обмеженою відповідальністю “ПРОМИСЛОВО-ГІРНИЧА КОМПАНІЯ “ЗАХІД” спеціального дозволу на користування надрами з метою геологічного вивчення гіпсу Хотимирської ділянки, що знаходиться в Івано-Франківському районі Івано-Франківської області у складі територій, у тому числі Обертинської селищної територіальної громади, проект рішення Обертинської селищної ради Івано-Франківського району Івано-Франківської області від 20.01.2023 № 1945-24/2023 “Про погодження надання дозволу на користування надрами з метою геологічного вивчення гіпсу Хотимирської ділянки” та результати голосування щодо нього, враховуючи рекомендації постійної комісії районної ради з питань екології та раціонального природокористування, районна рада

### **в и р і ш и л а :**

1. Відмовити Товариству з обмеженою відповідальністю “ПРОМИСЛОВО-ГІРНИЧА КОМПАНІЯ “ЗАХІД” (ЄДРПОУ 37282423) в погодженні надання спеціального дозволу на користування надрами з метою геологічного вивчення гіпсу Хотимирської ділянки, що знаходиться в Івано-Франківському районі Івано-Франківської області у складі територій, у тому числі Обертинської селищної територіальної громади 0,5 км на північ від села Хотимир.
2. Контроль за виконанням рішення покласти на заступника голови районної ради Л.Чекайло і постійну комісію районної ради з питань екології та раціонального природокористування (П.Гавриш).

Заступник голови районної ради

Лідія ЧЕКАЙЛО

**Додаток до рішення районної ради  
від 10 лютого 2023 року № 229/2023  
“Про відмову у погодженні надання  
спеціального дозволу на користування надрами  
з метою геологічного вивчення гіпсу  
Хотимирської ділянки, що знаходиться  
в Івано-Франківському районі  
Івано-Франківської області”**



**ДЕРЖАВНА СЛУЖБА ГЕОЛОГІЇ ТА НАДР УКРАЇНИ**  
(Держгеонадра)

вул. Антона Цедіка, 16, м. Київ, 03057, тел. (044) 536-13-18, (044) 536-13-17, тел/факс: (044) 456-71-45  
E-mail: office@geo.gov.ua, сайт: www.geo.gov.ua, код згідно з ЄДРПОУ 37536031

від \_\_\_\_\_ 20\_\_ р. № \_\_\_\_\_ На № \_\_\_\_\_ від \_\_\_\_\_ 20\_\_ р.

✓ **Івано-Франківська  
районна рада**  
пл. Міцкевича, буд. 4,  
м. Івано-Франківськ, Івано-  
Франківська область, 76018  
електронна версія:  
[ifairada@ukr.net](mailto:ifairada@ukr.net)

**Обертинська селищна  
територіальна громада**  
(без додатків)  
вул. ім Михайла Погорелова,  
буд. 1, с. Обертин,  
Івано-Франківський район,  
Івано-Франківська область, 78060  
електронна версія:  
[obertynrada@ukr.net](mailto:obertynrada@ukr.net)

Відповідно до пункту 9 Порядку надання спеціальних дозволів на користування надрами, затвердженого постановою Кабінету Міністрів України від 30.05.2011 № 615 (в редакції постанови Кабінету Міністрів України від 19.02.2020 № 124) – із змінами, внесеними постановою Кабінету Міністрів України від 26.07.2022 № 836 (далі – Порядок), Державна служба геології та надр України просить розглянути на найближчій сесії питання про погодження надання спеціального дозволу на користування надрами з метою **геологічного вивчення гіпсу Хотимирської ділянки**, що знаходиться у Івано-Франківському районі Івано-Франківської області (відповідно до постанови Верховної Ради України від 17.07.2020 № 807-IX «Про утворення та ліквідацію районів» у Івано-Франківській області утворено Івано-Франківський район (з адміністративним центром у місті Івано-Франківськ) у складі територій, у тому числі Обертинської селищної територіальної громади.



UB  
Держгеонадра  
№5185/07/2-22 від 29.12.2022  
КЕП: Опімах Р. С. 29.12.2022 15:35  
26B2648ADD3032E10400000012112D009CA9AE00

Івано-Франківська районна рада  
Івано-Франківської області  
Вхідний № 127/2-12/10  
«30» грудня 2022 р.

Пунктом 8 Порядку передбачено, що для отримання дозволу без проведення аукціону заявник подає органіві з питань надання дозволу заяву разом з документами, зазначеними у додатку 1 до Порядку.

Поряд з тим, відповідно до пункту 9 Порядку встановлено, що надання у користування ділянок надр, що містять корисні копалини місцевого значення, погоджується з:

відповідними районними, міськими, селищними, сільськими радами і радами об'єднаних територіальних громад;

обласними державними військово-цивільними адміністраціями - у районі проведення антитерористичної операції та/або здійснення заходів із забезпечення національної безпеки і оборони, що здійснюються шляхом проведення операції Об'єднаних сил.

Видача дозволу здійснюється на підставі заяви та погоджується з органами, визначеними абзацами другим та третім цього пункту.

Перелік органів місцевого самоврядування та відповідних місцевих держадміністрацій, визначених у статті 21 Кодексу України про надра, яким надсилається на погодження надання у користування відповідної ділянки надр, визначається органом з питань надання дозволу відповідно до географічних координат ділянки надр, зазначених у заяві.

Дії щодо погодження видачі дозволу вчиняються органом з питань надання дозволу без залучення особи, що звернулася за одержанням дозволу, відповідно до географічних координат ділянки надр, зазначених у заяві, в межах строку, встановленого для видачі дозволу.

Для здійснення погодження орган з питань надання дозволу не пізніше ніж протягом семи робочих днів з дати реєстрації заяви надсилає її копію у паперовому або електронному вигляді органам, зазначеним в абзацах другому та третьому цього пункту, та встановлює строк розгляду зазначених документів.

За результатами розгляду документів, надісланих на погодження, органи, зазначені в абзацах другому та третьому цього пункту, надають погодження, які у паперовому або електронному вигляді надсилають органу, який видає дозвіл.

Згідно з частиною 2 статті 19 Конституції України органи державної влади та органи місцевого самоврядування, їх посадові особи зобов'язані діяти лише на підставі, в межах повноважень та у спосіб, що передбачені Конституцією та законами України.

Статтею 144 Конституції України передбачено, що **органи місцевого самоврядування в межах повноважень**, визначених законом, **приймають рішення**, які є обов'язковими до виконання на відповідній території.

Частиною п'ятою статті 46 Закону України «Про місцеве самоврядування в Україні» (далі – Закон) визначено, що сесія ради скликається в міру необхідності, але не менше одного разу на квартал, а з питань відведення земельних ділянок та надання документів дозвільного

характеру у сфері господарської діяльності - не рідше ніж один раз на місяць.

При цьому, частиною сімнадцятою статті 46 Закону передбачено, що сесії ради проводяться гласно із забезпеченням права кожного бути присутнім на них, крім випадків, передбачених законодавством. Порядок доступу до засідань визначається радою відповідно до закону. **Протоколи сесії ради є відкритими та оприлюднюються і надаються на запит відповідно до Закону України «Про доступ до публічної інформації».**

Одночасно зазначаємо, що відповідно до статті 10 Кодексу України про надра погодження надання надр у користування з метою геологічного вивчення, розробки родовищ корисних копалин місцевого значення належить до відання сільських, селищних, міських та районних рад на їх території у порядку, встановленому цим Кодексом та іншими законодавчими актами. **Тому, під час прийняття рішення доцільно врахувати позицію міської територіальної громади стосовно погодження видачі вищезазначеного дозволу.**

Серед іншого, відповідно до пункту 9 Порядку, у разі неотримання Державною службою геології та надр України **позитивної або негативної відповіді щодо погодження за результатами розгляду на найближчій сесії у визначений Порядком термін (але у будь-якому разі не пізніше ніж через 45 календарних днів з дати отримання документів від Держгеонадр) вважатиметься, що надання вищезазначеного спеціального дозволу на користування надрами районною радою та громадою погоджено.**

Додатково повідомляємо, що копію заяви з додатками в електронному вигляді направляємо на електронну адресу, зазначену на офіційному вебсайті органу місцевого самоврядування.

Голова

Роман ОПІМАХ

### ЗАЯВА НА ОТРИМАННЯ СПЕЦІАЛЬНОГО ДОЗВОЛУ НА КОРИСТУВАННЯ НАДРАМИ БЕЗ ПРОВЕДЕННЯ АУКЦІОНУ

Повне найменування суб'єкта господарювання	<b>ТОВАРИСТВО З ОБМЕЖЕНОЮ ВІДПОВІДАЛЬНІСТЮ «ПРОМИСЛОВО-ГІРНИЧА КОМПАНІЯ «ЗАХІД»</b>					
просить надати спеціальний дозвіл на користування надрами без проведення аукціону						
Вид користування надрами:	<b>Геологічне вивчення</b>					
⊕ Корисна копалина: (згідно з постановою КМУ від 12.12.1994 № 827)	<b>Корисна копалина - гіпс відноситься до копалин місцевого значення (відповідно до переліку корисних копалин загальнодержавного та місцевого значення, затвердженого Постановою Кабінету Міністрів України від 12.12.1994 р. №827, із змінами, внесеними згідно з Постановою Кабінету Міністрів № 1370 від 28.12.2011 р.).</b>					
Назва ділянки надр:	<b>Хотимирська ділянка гіпсу</b>					
⊕ Місцезнаходження:	Область:	<b>Івано-Франківська</b>		Район:	<b>Івано-Франківський</b>	
	Населений пункт:	<b>с. Хотимир</b>				
	Прив'язка на місцевості:	<b>0,5 км. на північ від с. Хотимир</b>				
Строк дії спецдозволу:	<b>3 роки</b>					
Підстава надання спецдозволу (підпункт пункту 8 Порядку, затвердженого постановою КМУ від 30.05.2011 № 615) <b>Постанова Кабінету Міністрів України №615 від 30.05.2011 р., пункт 8, підпункт 3</b>						
Географічні координати ділянки надр (водозабірних споруд – для підземних вод) в системі WGS 84 з точністю не менше однієї десятої секунди						
№ точки / водозабірної споруди	ПнШ			СхД		
	град	мін	сек	град	мін	сек
⊕ Ділянка № 1, Хотимирська ділянка гіпсу						
1.	48°	46'	42,78"	25°	5'	25,64"
2.	48°	46'	43,55"	25°	5'	26,29"
3.	48°	46'	38,96"	25°	5'	25,52"
4.	48°	46'	38,78"	25°	5'	25,20"
5.	48°	46'	36,82"	25°	5'	25,31"
6.	48°	46'	32,01"	25°	5'	35,03"
7.	48°	46'	34,60"	25°	5'	38,44"
8.	48°	46'	32,25"	25°	5'	43,08"
9.	48°	46'	22,18"	25°	5'	36,53"
10.	48°	46'	13,50"	25°	6'	6,48"
11.	48°	46'	12,05"	25°	6'	8,08"
12.	48°	46'	11,16"	25°	6'	10,33"
13.	48°	46'	10,06"	25°	6'	11,69"
14.	48°	46'	6,40"	25°	6'	10,12"
15.	48°	46'	3,67"	25°	5'	58,55"
16.	48°	46'	56,41"	25°	5'	48,24"
17.	48°	46'	56,96"	25°	5'	40,61"
18.	48°	46'	56,36"	25°	5'	34,23"
19.	48°	46'	15,88"	25°	5'	23,22"
20.	48°	46'	19,25"	25°	5'	22,01"
21.	48°	46'	22,71"	25°	5'	21,83"
22.	48°	46'	25,10"	25°	5'	21,06"
23.	48°	46'	28,28"	25°	5'	18,74"
24.	48°	46'	30,54"	25°	5'	17,98"
25.	48°	46'	33,89"	25°	5'	18,10"
26.	48°	46'	35,76"	25°	5'	17,67"

27.	48°	46'	41,40"	25°	5'	25,02"
Заявник:						
ФОП:	Прізвище:				Ім'я:	
	По батькові:				РНОКПП:	
	Паспорт:					
	Місце проживання:					
	Поштова адреса:					
Юридична особа:	Найменування:	<b>ТОВАРИСТВО З ОБМЕЖЕНОЮ ВІДПОВІДАЛЬНІСТЮ «ПРОМИСЛОВО-ГІРНИЧА КОМПАНІЯ «ЗАХІД»</b>				
	ЄДРПОУ: 37582423					
	Адреса юридична:	<b>76018, Івано-Франківська обл., Івано-Франківський р-н., м. Івано-Франківськ, вул. 2000 ліття Різдва Христового, буд. 4</b>				
	Адреса поштова:	<b>76018, Івано-Франківська обл., Івано-Франківський р-н., м. Івано-Франківськ, вул. 2000 ліття Різдва Христового, буд. 4</b>				
Інформація для зв'язку	Телефон:	<b>+380 67 223 31 25</b>		E-mail:	<b>pgk_zahid@ukr.net</b>	
Відомості про кінцевого бенефіціарного власника юридичної особи						
⊕	Прізвище:	<b>МИХНО</b>				
	Ім'я:	<b>РОМАН</b>				
	По батькові (за наявності):	<b>ІГОРОВИЧ</b>				
	РНОКПП (за наявності):	<b>3131510336</b>	Дата народження:		<b>26 / 09 / 1985</b>	
⊕	Країна громадянства:	<b>Україна</b>			Паспортні дані:	<b>серія МС 816581 виданий Тербовлянським РВ УМВС України в Тернопільській обл., 25.01.2002 року</b>
Місце проживання:	Країна:	<b>Україна</b>				
	Індекс:	<b>47100</b>	Область:		<b>Тернопільська</b>	
	Район:	<b>Тернопільський</b>				
	Тип (місто, селище міського типу чи село) та назва населеного пункту:	<b>місто Тербовля</b>				
	Назва району в населеному пункті:					
	Назва іменованого об'єкта (за наявності):					
	Тип (площа, вулиця, провулок тощо) та назва площі, вулиці, провулку тощо:	<b>вулиця Кобилянської О.</b>				
	Номер будинку:	<b>16</b>	Номер корпусу:			
	Тип приміщення:			Номер приміщення:		
Характер та міра (рівень, ступінь, частка) бенефіціарного володіння (вигоди, інтересу, впливу):						
	Рівень/ступінь	відсоток частки статутного (складеного) капіталу (пайового фонду) чи відсоток права голосу				
<input checked="" type="checkbox"/>	Прямий вирішальний вплив (контроль)	<b>100</b>				
<input type="checkbox"/>	Непрямий вирішальний вплив (контроль)					
або інший характер та міра впливу:						
або обґрунтована причина його (їх) відсутності:						
Додатки: опис документів, що додаються до справи:						
№	Назва документу:					
1.	<b>Опис документів, що додаються до заяви.</b>					
2.	<b>Засвідчена копія Виписки з ЄДР.</b>					
3.	<b>Пояснювальна записка.</b>					
4.	<b>Каталог географічних координат Хотимирської ділянки гіпсу.</b>					
5.	<b>Оглядова карта Хотимирської ділянки гіпсу (Масштаб 1:200 000).</b>					
6.	<b>Ситуаційний план Хотимирської ділянки гіпсу, площа 68,5 га (Масштаб 1:25 000).</b>					
7.	<b>Оглядова геологічна карта району Хотимирської ділянки (Масштаб 1:200 000).</b>					
8.	<b>Геолого-літологічний розріз по лінії А-Б (Масштаб гориз. 1:200 000, Масштаб верт. 1:20 000).</b>					
9.	<b>Електронна копія документів.</b>					

⊕

Даю згоду на розкриття змісту географічної інформації, що створена (придбана) за власні кошти

Уповноважена особа:

П.І.Б.

**МИХНО Роман Ігорович**  
директор

Посада:

ПРОМИСЛОВА  
ПРИНІЧА КОМПАНІЯ  
«ЗАХІД»

Виконавець:

РНОДП:

**МИХНО Роман Ігорович**  
директор

37582423

УКРАЇНА

**Опис документів**  
**що додаються до заяви на отримання спеціального дозволу на користування**  
**надрами без проведення аукціону**

1. Копія виписки з Єдиного державного реєстру юридичних осіб щодо Товариства з обмеженою відповідальністю «ПРОМИСЛОВО-ГІРНИЧА КОМПАНІЯ «ЗАХІД»;
2. Пояснювальна записка необхідності використання надр з метою геологічного вивчення (детальна розвідка) ділянки гіпсу Хотимирська Товариства з обмеженою відповідальністю «ПРОМИСЛОВО-ГІРНИЧА КОМПАНІЯ «ЗАХІД»;
3. Каталог географічних координат Хотимирської ділянки гіпсу;
4. Оглядова карта Хотимирської ділянки гіпсу (Масштаб 1:200 000);
5. Ситуаційний план Хотимирської ділянки гіпсу, площа 68,5 га (Масштаб 1:25 000);
6. Оглядова геологічна карта району Хотимирської ділянки (Масштаб 1:200 000);
7. Геолого-літологічний розріз по лінії А-Б (Масштаб гориз. 1:200 000, Масштаб верт. 1:20 000).

**Директор ТОВ «ПРОМИСЛОВО-ГІРНИЧА  
КОМПАНІЯ «ЗАХІД»**



**Михно Р.І.**





## ВИПИСКА

з Єдиного державного реєстру юридичних осіб,  
фізичних осіб-підприємців та громадських формувань

### ТОВАРИСТВО З ОБМЕЖЕНОЮ ВІДПОВІДАЛЬНІСТЮ "ПРОМИСЛОВО-ГІРНИЧА КОМПАНІЯ "ЗАХІД"

**Ідентифікаційний код юридичної особи:**  
37582423

**Місцезнаходження юридичної особи:**  
Україна, 76018, Івано-Франківська обл., Івано-Франківський р-н, місто  
Івано-Франківськ, вул.2000 ліття Різдва Христового, будинок 4

**Дата та номер запису в Єдиному державному реєстрі юридичних осіб, фізичних осіб-  
підприємців та громадських формувань:**  
08.10.2022, 1001191070007008774

**Прізвище, ім'я та по батькові осіб, які мають право вчиняти юридичні дії від імені юридичної  
особи без довіреності, у тому числі підписувати договори, та наявність обмежень щодо  
представництва від імені юридичної особи:**  
МИХНО РОМАН ІГОРОВИЧ - керівник

**Відомості, отримані в порядку інформаційної взаємодії між Єдиним державним реєстром  
юридичних осіб, фізичних осіб - підприємців та громадських формувань та інформаційними  
системами державних органів:**  
03.06.2011, ДЕРЖАВНА СЛУЖБА СТАТИСТИКИ УКРАЇНИ, 37507880

03.06.2011, 138611, ГОЛОВНЕ УПРАВЛІННЯ ДПС В ІВАНО-ФРАНКІВСЬКІЙ  
ОБЛАСТІ, ІВАНО-ФРАНКІВСЬКА ДПІ (М.ІВАНО-ФРАНКІВСЬК), 43968084, (дані  
про взяття на облік як платника податків)

03.06.2011, 11830, ГОЛОВНЕ УПРАВЛІННЯ ДПС В ІВАНО-ФРАНКІВСЬКІЙ  
ОБЛАСТІ, ІВАНО-ФРАНКІВСЬКА ДПІ (М.ІВАНО-ФРАНКІВСЬК), 43968084, 23,  
(дані про взяття на облік як платника єдиного внеску)

**Види економічної діяльності:**

46.73 Оптова торгівля деревиною, будівельними матеріалами та  
санітарно-технічним обладнанням (основний)  
47.52 Роздрібна торгівля залізними виробами, будівельними матеріалами  
та санітарно-технічними виробами в спеціалізованих магазинах

ЗГІДНО З  
ОРИГІНАЛОМ



71.12 Діяльність у сфері інжинірингу, геології та геодезії, надання послуг технічного консультування в цих сферах  
41.20 Будівництво житлових і нежитлових будівель  
49.41 Вантажний автомобільний транспорт  
08.11 Добування декоративного та будівельного каменю, вапняку, гіпсу, крейди та глинистого сланцю  
08.99 Добування інших корисних копалин та розроблення кар'єрів, н.в.і.у.  
09.90 Надання допоміжних послуг у сфері добування інших корисних копалин та розроблення кар'єрів  
23.62 Виготовлення виробів із гіпсу для будівництва  
23.64 Виробництво сухих будівельних сумішей  
23.69 Виробництво інших виробів із бетону, гіпсу та цементу

**Назви органів управління юридичної особи:**

Відомості відсутні

**Запис про перебування юридичної особи в процесі припинення:**

Відомості відсутні

**Вид установчого документа:**

Відомості відсутні


**Інформація для здійснення зв'язку:**

+38 (067) -223-31-25

**Номер, дата та час формування виписки:**

463098543677, 08.10.2022 12:18:49

Приватний нотаріус Тимків Ю.С.



Тимків Ю.С.

**ЗГІДНО З  
ОРИГІНАЛОМ**



До заяви на погодження отримання  
Спеціального дозволу на користування надрами

**Пояснювальна записка  
необхідності використання надр з метою геологічного вивчення (детальна  
розвідка) ділянки гіпсу Хотимирська**

Хотимирська ділянка гіпсу розташована 0,5 км на північ від с. Хотимир Івано-Франківського району Івано-Франківської області на території Обертинської селищної ради за межами населеного пункту, в урочищі "Вітряки"

Географічні координати кутових точок ділянки наступні

№	WGS-84	
	ПнШ	СхД
1	48° 46' 42.78"	25° 5' 25.64"
2	48° 46' 43.55"	25° 5' 26.29"
3	48° 46' 38.96"	25° 5' 25.52"
4	48° 46' 38.78"	25° 5' 25.20"
5	48° 46' 36.82"	25° 5' 25.31"
6	48° 46' 32.01"	25° 5' 35.03"
7	48° 46' 34.60"	25° 5' 38.44"
8	48° 46' 32.25"	25° 5' 43.08"
9	48° 46' 22.18"	25° 5' 36.53"
10	48° 46' 13.50"	25° 6' 6.48"
11	48° 46' 12.05"	25° 6' 8.08"
12	48° 46' 11.16"	25° 6' 10.33"
13	48° 46' 10.06"	25° 6' 11.69"
14	48° 46' 6.40"	25° 6' 10.12"
15	48° 46' 3.67"	25° 5' 58.55"
16	48° 45' 56.41"	25° 5' 48.24"
17	48° 45' 56.96"	25° 5' 40.61"
18	48° 45' 56.36"	25° 5' 34.23"
19	48° 46' 15.88"	25° 5' 23.22"
20	48° 46' 19.25"	25° 5' 22.01"
21	48° 46' 22.71"	25° 5' 21.83"
22	48° 46' 25.10"	25° 5' 21.06"
23	48° 46' 28.28"	25° 5' 18.74"
24	48° 46' 30.54"	25° 5' 17.98"
25	48° 46' 33.89"	25° 5' 18.10"
26	48° 46' 35.76"	25° 5' 17.67"
27	48° 46' 41.40"	25° 5' 25.02"

Площа ділянки - 68,5 га

Спеціалізовані геологорозвідувальні роботи на ділянці не проводились. Ділянка обстежена в 2015 році ЗАТ "Укргеолбудм".

Мета робіт - проведення геологорозвідувальних робіт на Хотимирській ділянці гіпсу з подальшим затвердженням запасів в ДКЗ України.

Геологічний розріз Хотимирської ділянки гіпсу наступний (зверху-вниз)

*Четвертинна система*

1. Грунтово-рослинний шар - 0.2-0.5 м

2. Суглинки світло-коричневі, палево-жовті, грудкуваті або лесовидні 2.3-3.5 м

*Неогенова система*

3. Глини карбонатні зеленувато-сірі, зеленувато-коричневі, пластичні з грудкуватою окремістю 3.5-10.3 м

4. Глинисті, щепнисто-жорствяно-глинисті, щепнисті продукти дезінтеграції поверхні гіпсової товщі - 1.0-3.5 м.

5. Гіпс жовтувато-сірий, сірий, світло-сірий до білого іноді з жовтуватим відтінком, дрібнокристалічний, місцями з нечіткою субгоризонтальною шаруватістю 5.8-15.4 м.

6. Гіпсоангідрит дрібно-, середньо-, крупнокристалічний, інколи різнокристалічний, світло-сірий, сірий, місцямимедово-жовтий, буруватий, плямистий, текстура шарувата 1.0 - 11.6 м

7. Ангідрит світло-сірий, сірий, блакитно-сірий, плямистий, мармуровидний від дрібно до прихованокристалічного 0.0 -4.0 м

8. Гіпс світло-сірий, білий, з прошарками чорного, напівпрозорий, дрібнокристалічний доприхованокристалічного, мармуровидний. 0.0-3.0 м

Розкривні породи представлені ґрунтово-рослинним шаром, верхньо-середньочетвертинними суглинками, щільними зеленувато-сірими глинами косівської світи неогену, вивітрілими, зруйнованими до стану уламків гіпсовими породами.

Корисною копалиною є гіпс тираської світи міоцену світло-сірого, жовто-сірого кольору від дрібнокристалічної до крупнокристалічної структури.

Середня потужність корисної копалини - 10.2 м.

За радіаційно-гігієнічною оцінкою корисна копалина і розкривні породи відносяться до І класу - всі види будівництва без обмежень.

Гідрогеологічні умови сприятливі для розробки родовища. Розкривні породи і корисна копалина не заводнені. Водопритлив в кар'єр можливий лише за рахунок атмосферних опадів.

Маркшейдерські роботи будуть виконуватись за угодою. Геологічне вивчення надр буде проводитись спеціалізованою організацією, що має відповідні дозволи та ліцензії.

Метою геологорозвідувальних робіт на ділянці є відкриття покладів гіпсу, придатного для виробництва сухої будівельної суміші високої якості європейського рівня. Перед геологорозвідувальними роботами поставлена мета на протязі трьох років розвідати поклади гіпсу з промисловими запасами на рівні 10 млн. тон. Це надасть можливість для побудови сучасного промислового підприємства з виробництва будівельних матеріалів. На даний час в районі пройшло значне скорочення орних угідь, та робочих місць, тобто видобуток та переробка гіпсу значно покращить становище місцевого населення.

Потужність підприємства - 90 тис. тон в рік.

Згідно Постанови Кабінету Міністрів України №615 від 30 травня 2011 р. "Про затвердження Порядку надання спеціальних дозволів на користування надрами", із змінами, внесеними згідно з Постановою Кабінету Міністрів №1151 від 28.10.2021 р. п.8, п.п. 3 Товариство з обмеженою відповідальністю "ПРОМИСЛОВО-ГІРНИЧА КОМПАНІЯ "ЗАХІД" просить надати спеціальний дозвіл на геологічне вивчення Хотимирської

ділянки гіпсу без проведення аукціону.

Корисна копалина - гіпс відноситься до корисних копалин місцевого значення (відповідно до переліку корисних копалин загальнодержавного та місцевого значення, затвердженого Постановою Кабінету Міністрів України від 12.12.1994 р. №827, із змінами, внесеними згідно з Постановою Кабінету Міністрів №826 від 09.09.2020 р.).

Директор ТОВ "ПРОМИСЛОВО-ГІРНИЧА  
КОМПАНІЯ "ЗАХІД"



МИХНО Р.І.

**КАТАЛОГ**  
**географічних координат**  
**Хотимирської ділянки гіпсу**

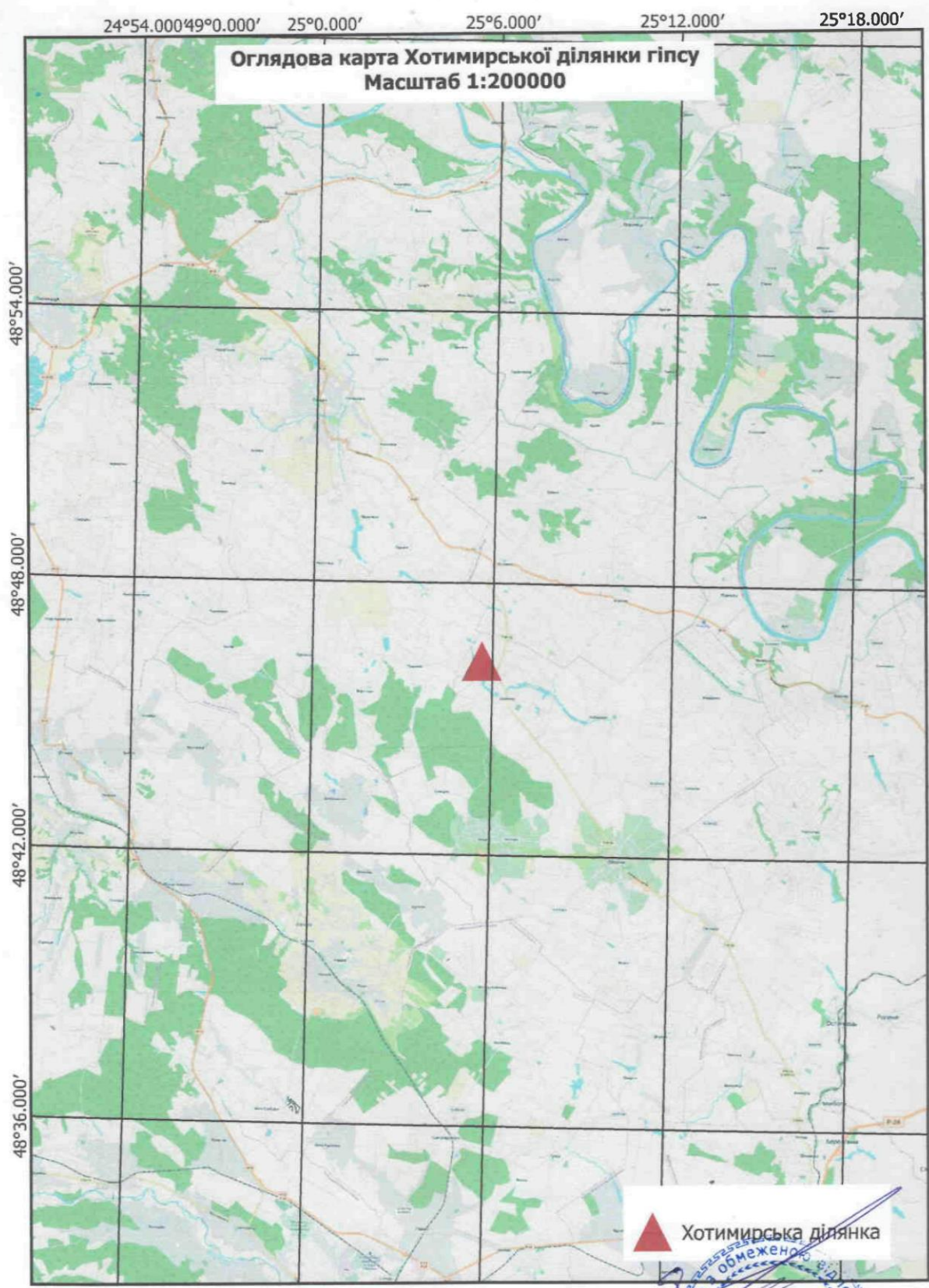
№	Система координат WGS-84	
	ПнШ	СхД
1	48° 46' 42,78"	25° 5' 25,64"
2	48° 46' 43,55"	25° 5' 26,29"
3	48° 46' 38,96"	25° 5' 25,52"
4	48° 46' 38,78"	25° 5' 25,20"
5	48° 46' 36,82"	25° 5' 25,31"
6	48° 46' 32,01"	25° 5' 35,03"
7	48° 46' 34,60"	25° 5' 38,44"
8	48° 46' 32,25"	25° 5' 43,08"
9	48° 46' 22,18"	25° 5' 36,53"
10	48° 46' 13,50"	25° 6' 6,48"
11	48° 46' 12,05"	25° 6' 8,08"
12	48° 46' 11,16"	25° 6' 10,33"
13	48° 46' 10,06"	25° 6' 11,69"
14	48° 46' 6,40"	25° 6' 10,12"
15	48° 46' 3,67"	25° 5' 58,55"
16	48° 45' 56,41"	25° 5' 48,24"
17	48° 45' 56,96"	25° 5' 40,61"
18	48° 45' 56,36"	25° 5' 34,23"
19	48° 46' 15,88"	25° 5' 23,22"
20	48° 46' 19,25"	25° 5' 22,01"
21	48° 46' 22,71"	25° 5' 21,83"
22	48° 46' 25,10"	25° 5' 21,06"
23	48° 46' 28,28"	25° 5' 18,74"
24	48° 46' 30,54"	25° 5' 17,98"
25	48° 46' 33,89"	25° 5' 18,10"
26	48° 46' 35,76"	25° 5' 17,67"
27	48° 46' 41,40"	25° 5' 25,02"

Площа ділянки - 68,5 га

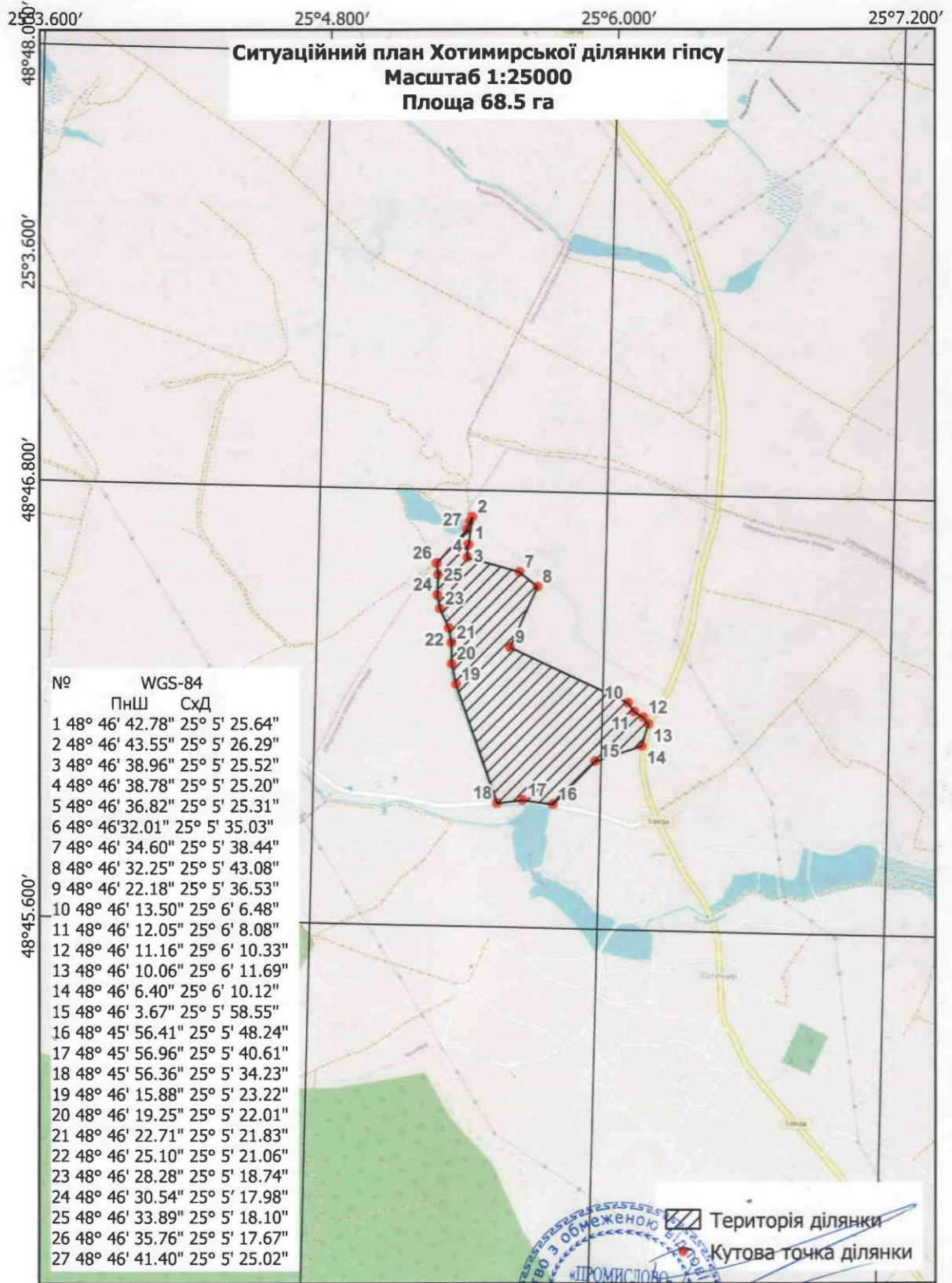
**Директор ТОВ «ПРОМИСЛОВО-ГІРНИЧА**  
**КОМПАНІЯ «ЗАХІД»**



**МИХНО Р.І.**



Директор ТОВ "Промисло-гірнична компанія "Захід"



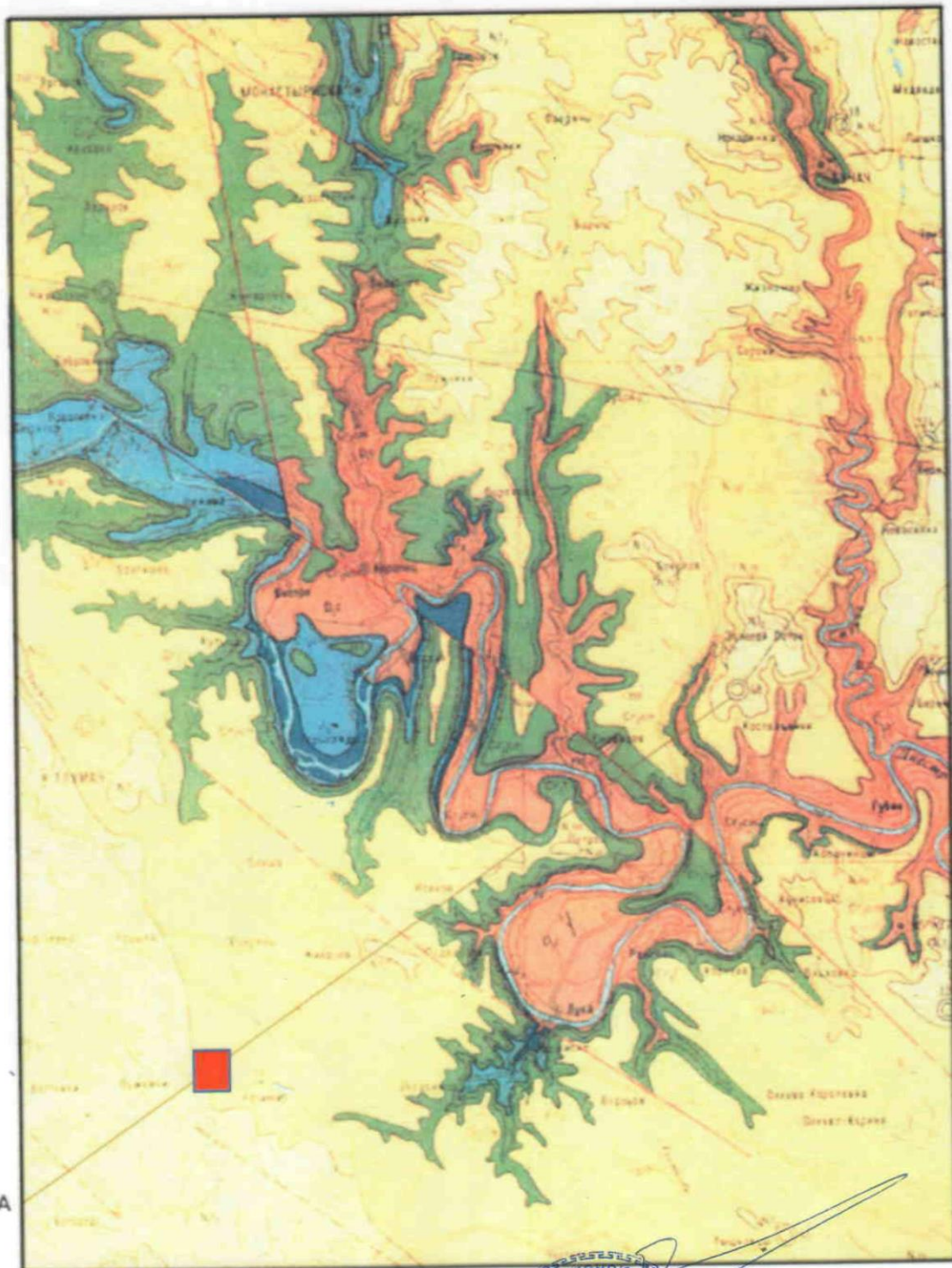
Директор ТОВ "Промисло-гірнична компанія "Захід"

Михно Р.І.





Оглядова геологічна карта району Хотимирської ділянки  
масштаб 1:200000



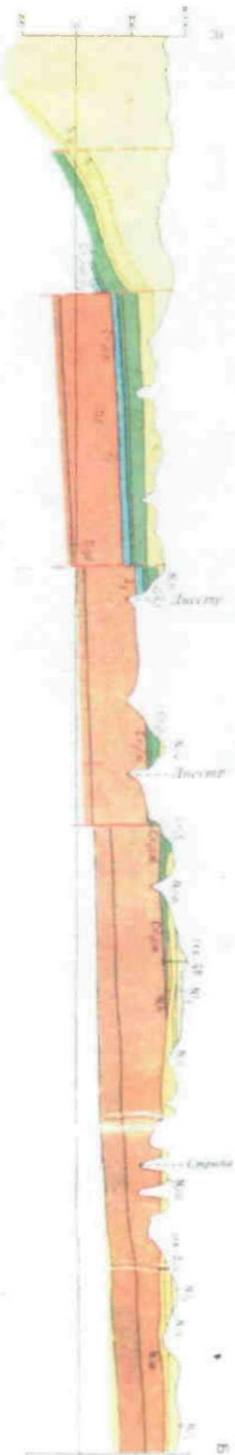
 Хотимирська ділянка

Директор ТОВ "Промисло-гірнична  
компанія "Захід"



Михно Р.І.

**Геолого-літологічний розріз по лінії А-Б**  
**Масштаб гориз 1:200000**  
**Масштаб верт 1:20000**



УСЛОВНЫЕ ОБОЗНАЧЕНИЯ

МЕЛООВАЯ СИСТЕМА		НЕОГЕНОВАЯ СИСТЕМА		КРЕТОВСКАЯ СИСТЕМА			
ВЕРХНЯЯ ОТДЕЛ		И	Н	О	П	З	К
	Средняя овра. Днечевка, уралопа. Червонолісць. еривонієвці						
Візантійська овра. Іваноградський комплекс	Самарська овра. Іваноградський комплекс	Турецька овра. Іваноградський комплекс	Комітська овра. Іваноградський комплекс	Салтківська овра. Іваноградський комплекс	Турецька овра. Іваноградський комплекс	Средня овра. Днечевка, уралопа. Червонолісць. еривонієвці	Средня овра. Днечевка, уралопа. Червонолісць. еривонієвці
Средня овра. Днечевка, уралопа. Червонолісць. еривонієвці	Средня овра. Днечевка, уралопа. Червонолісць. еривонієвці	Средня овра. Днечевка, уралопа. Червонолісць. еривонієвці	Средня овра. Днечевка, уралопа. Червонолісць. еривонієвці	Средня овра. Днечевка, уралопа. Червонолісць. еривонієвці	Средня овра. Днечевка, уралопа. Червонолісць. еривонієвці	Средня овра. Днечевка, уралопа. Червонолісць. еривонієвці	Средня овра. Днечевка, уралопа. Червонолісць. еривонієвці

Директор ТОВ "Промисло-гірнична компанія "Захід"



Михно Р.І.

## ПРОЄКТ РІШЕННЯ



УКРАЇНА

Обертинська селищна рада  
Івано-Франківського району, Івано-Франківської області  
78060, селище Обертин, вул.ім Мих.Погорелова 1

### Р І Ш Е Н Н Я

(двадцять четверта сесія селищної ради  
восьмого демократичного скликання)

від 20 січня 2023 року  
№ 1945-24/2023

с-ще Обертин

#### **Про погодження надання дозволу на користування надрами з метою геологічного вивчення гіпсу Хотимирської ділянки**

Розглянувши звернення Державної служби геології та надр України про погодження надання спеціального дозволу на користування надрами з метою геологічного вивчення гіпсу Хотимирської ділянки, що знаходиться в Івано-Франківському районі, Івано-Франківській області, керуючись ст.12,25,81,116 Земельного Кодексу України ,перехідними положеннями Земельного кодексу України, ст. 26,59 Закону України «Про місцеве самоврядування в Україні», селищна рада

#### **В и р і ш и л а:**

1.Погодити надання спеціального дозволу ТОВ «Промислова-гірника компанія «ЗАХІД» на користування надрами з метою геологічного вивчення гіпсу Хотимирської ділянки, що знаходиться в с.Хотимир, Івано-Франківського району, Івано-Франківської області.

2. Контроль за виконанням даного рішення покласти на постійну комісію з питань земельних відносин, екології та сільського господарства.

Селищний голова

Віктор ХАМУТ

**РІШЕННЯ НЕ ПРИЙНЯТО**

**Обертинська селищна рада**  
**Івано-Франківського району, Івано-Франківської області**  
**Восьме демократичне скликання Дванадцять третя сесія**  
**Результати відкритого поіменного голосування з питання**  
**«Про погодження надання спеціального дозволу на користування**  
**надрами з метою геологічного вивчення гіпсу Хотимирської**  
**ділянки ТОВ «Промислово-гірнична компанія «Захід»**

Всього обрано депутатів	22	Голосували «ЗА»	0
Зареєстровано до участі у сесії	17+1	Голосували «ПРОТИ»	11
Не брали участь у голосуванні	0	Голосували «УТРИМАЛИСЬ»	4

		Результати голосування			Примітка (відсутній, не голосував)
		«ЗА»	«ПРОТИ»	«УТРИМ»	
1	Буртник С.С.		✓		
2	Гавкалюк О.Р.		✓		
3	Григорук М.В.	—	—	—	—
4	Гуменюк Я.І.		✓		
5	Долінська І.А.		✓		
6	Єжак Г.З.		✓		
7	Івонюк С.М.		✓		
8	Ільків М		✓		
9	Козоріз С.В.		✓		
10	Комара В.С.			✓	
11	Корнута Н.В.		✓		
12	Король В.А.	—	—	—	—
13	Марків С.С.	—	—	—	—
14	Марук Н.М.			✓	
15	Мельничук Я.М			✓	
16	Процків М.І.			✓	
17	Савіцька О.В.	—	—	—	—
18	Свистун І.С.			✓	
19	Федорак М.В.	—	—	—	—
20	Федоришин О.Д.			✓	
21	Шевага Г.С.		✓		
22	Яворський О.В.			✓	
23	Селищний голова В.Б.Хамут		✓		

Секретар селищної ради



*Шевага*

Г.Шевага



УКРАЇНА

Обертинська селищна рада  
Івано-Франківського району, Івано-Франківської області

78060, селище Обертин, вул.ім Мих.Погорелова, 1

e-mail:obertynrada@ukr.net

20.01.2023 № 43/02-31

Державна служба  
геології та надр України

Івано-Франківська районна рада

Обертинська селищна рада на пленарному засіданні 20.01.2023 р. розглянула питання про погодження надання спеціального дозволу на користування надрами з метою геологічного вивчення гіпсу Хотимирської ділянки, що знаходиться у Івано-Франківському районі Івано-Франківської області ТОВ «Промислово-гірнична компанія «Захід».

Враховуючи те, що Обертинською селищною радою на даній ділянці гіпсу, загальною площею 67,6328 га, заключено договори оренди:

- 01.12.2021 року з Приватним підприємством «Троянські гіпси» на загальну площу 8,361 га, орендна плата на рік складає 245400,16 грн;
- 27.06.2022 року з ТзОВ «Максима гіпс Захід» на загальну площу 59,2718 га, орендна плата на рік складає 61848,94 грн, рішення про погодження надання спеціального дозволу на користування надрами з метою геологічного вивчення гіпсу ТОВ «Промислово-гірнична компанія «Захід» депутатами Обертинської селищної ради **не підтримано.**

Копії рішення та протоколу додаємо.

Селищний голова



Віктор ХАМУТ