



У К Р А Ї Н А

ІВАНО-ФРАНКІВСЬКА РАЙОННА РАДА ІВАНО-ФРАНКІВСЬКОЇ ОБЛАСТІ
XIV сесія 8 демократичного скликання

Р І Ш Е Н Н Я

20 жовтня 2022 року № 203/2022
м. Івано-Франківськ

**Про погодження надання спеціального
дозволу на користування надрами
з метою геологічного вивчення гіпсу
Хотимирської ділянки, що знаходиться
в Івано-Франківському районі
Івано-Франківської області**

Керуючись статтею 10 Кодексу України про надра, статтею 10 Земельного кодексу України, пунктом 21 частини першої статті 43 Закону України “Про місцеве самоврядування в Україні”, враховуючи звернення Державної служби геології та надр України (Держгеонадра) від 02.09.2022 вх. № 90/1-12/10 про погодження надання Товариству з обмеженою відповідальністю “МАКСИМА ГПС ЗАХІД” спеціального дозволу на користування надрами з метою геологічного вивчення гіпсу Хотимирської ділянки, що знаходиться в Івано-Франківському районі Івано-Франківської області на території Обертинської селищної ради поблизу с. Хотимир, рішення Обертинської селищної ради Івано-Франківського району Івано-Франківської області від 16.09.2022 № 1832-21/2022 “Про погодження надання дозволу на користування надрами з метою геологічного вивчення гіпсу Хотимирської ділянки” і рекомендації постійної комісії районної ради з питань екології та раціонального природокористування, районна рада

в и р і ш и л а :

1. Погодити Товариству з обмеженою відповідальністю “МАКСИМА ГПС ЗАХІД” (ЄДРПОУ 44691229) надання спеціального дозволу на користування надрами з метою геологічного вивчення гіпсу Хотимирської ділянки, що знаходиться на території Обертинської селищної ради поблизу с. Хотимир Івано-Франківського району Івано-Франківської області, терміном на один рік.
2. Контроль за виконанням рішення покласти на заступника голови районної ради Л.Чекайло і постійну комісію районної ради з питань екології та раціонального природокористування (П.Гавриш).

Заступник голови районної ради

Лідія ЧЕКАЙЛО



ДЕРЖАВНА СЛУЖБА ГЕОЛОГІЇ ТА НАДР УКРАЇНИ
(Держгеонадра)

вул. Антона Цедіка, 16, м. Київ, 03057, тел. (044) 536-13-18, (044) 536-13-17, тел/факс: (044) 456-71-45
E-mail: office@geo.gov.ua, сайт: www.geo.gov.ua, код згідно з ЄДРПОУ 37536031

від _____ 20__ р. № _____

На № _____ від _____ 20__ р.

**Івано-Франківська
районна рада**

пл. Міцкевича, буд. 4,
м. Івано-Франківськ, Івано-
Франківська область, 76018
електронна версія:
ifrairada@ukr.net

**Обертинська селищна
територіальна громада**
(без додатків)

вул. ім Михайла Погорелова,
буд. 1, с. Обертин,
Івано-Франківський район,
Івано-Франківська область, 78060
електронна версія:
obertynrada@ukr.net

Відповідно до пункту 9 Порядку надання спеціальних дозволів на користування надрами, затвердженого постановою Кабінету Міністрів України від 30.05.2011 № 615 (в редакції постанови Кабінету Міністрів України від 19.02.2020 № 124) – із змінами, внесеними постановою Кабінету Міністрів України від 26.07.2022 № 836 (далі – Порядок), Державна служба геології та надр України просить розглянути на найближчій сесії питання про погодження надання спеціального дозволу на користування надрами з метою **геологічного вивчення гіпсу Хотимирської ділянки**, що знаходиться у Івано-Франківському районі Івано-Франківської області (відповідно до постанови Верховної Ради України від 17.07.2020 № 807-ІХ «Про утворення та ліквідацію районів» у Івано-Франківській області утворено Івано-Франківський район (з адміністративним центром у місті Івано-Франківськ) у складі територій, у тому числі Обертинської селищної територіальної громади.



UB
Держгеонадра
№2837/07/2-22 від 01.09.2022
КЕІЕ: Опімах Р. С. 01.09.2022 12:51
58E2D9E7F900307B0400000012112D00EB339F00

Пунктом 8 Порядку передбачено, що для отримання дозволу без проведення аукціону заявник подає органіві з питань надання дозволу заяву разом з документами, зазначеними у додатку 1 до Порядку.

Поряд з тим, відповідно до пункту 9 Порядку встановлено, що надання у користування ділянок надр, що містять корисні копалини місцевого значення, погоджується з:

відповідними районними, міськими, селищними, сільськими радами і радами об'єднаних територіальних громад;

обласними державними військово-цивільними адміністраціями - у районі проведення антитерористичної операції та/або здійснення заходів із забезпечення національної безпеки і оборони, що здійснюються шляхом проведення операції Об'єднаних сил.

Видача дозволу здійснюється на підставі заяви та погоджується з органами, визначеними абзацами другим та третім цього пункту.

Перелік органів місцевого самоврядування та відповідних місцевих держадміністрацій, визначених у статті 21 Кодексу України про надра, яким надсилається на погодження надання у користування відповідної ділянки надр, визначається органом з питань надання дозволу відповідно до географічних координат ділянки надр, зазначених у заяві.

Дії щодо погодження видачі дозволу вчиняються органом з питань надання дозволу без залучення особи, що звернулася за одержанням дозволу, відповідно до географічних координат ділянки надр, зазначених у заяві, в межах строку, встановленого для видачі дозволу.

Для здійснення погодження орган з питань надання дозволу не пізніше ніж протягом семи робочих днів з дати реєстрації заяви надсилає її копію у паперовому або електронному вигляді органам, зазначеним в абзацах другому та третьому цього пункту, та встановлює строк розгляду зазначених документів.

За результатами розгляду документів, надісланих на погодження, органи, зазначені в абзацах другому та третьому цього пункту, надають погодження, які у паперовому або електронному вигляді надсилають органу, який видає дозвіл.

Згідно з частиною 2 статті 19 Конституції України органи державної влади та органи місцевого самоврядування, їх посадові особи зобов'язані діяти лише на підставі, в межах повноважень та у спосіб, що передбачені Конституцією та законами України.

Статтею 144 Конституції України передбачено, що **органи місцевого самоврядування в межах повноважень**, визначених законом, **приймають рішення**, які є обов'язковими до виконання на відповідній території.

Пунктом 36 частини першої статті 26 Закону України «Про місцеве самоврядування в Україні» (далі – Закон) встановлено, що **виключно на пленарних засіданнях сільської, селищної, міської ради вирішується питання про надання дозволу на спеціальне використання природних ресурсів місцевого значення, а також про скасування такого дозволу.**

Частиною п'ятою статті 46 Закону визначено, що сесія ради скликається в міру необхідності, але не менше одного разу на квартал, а з питань відведення земельних ділянок та надання документів дозвільного характеру у сфері господарської діяльності - не рідше ніж один раз на місяць.

Частиною другою статті 59 Закону встановлено, що **рішення ради приймається на її пленарному засіданні** після обговорення більшістю депутатів від загального складу ради, крім випадків, передбачених цим Законом.

При цьому, частиною сімнадцятою статті 46 Закону передбачено, що сесії ради проводяться гласно із забезпеченням права кожного бути присутнім на них, крім випадків, передбачених законодавством. Порядок доступу до засідань визначається радою відповідно до закону. **Протоколи сесії ради є відкритими та оприлюднюються** і надаються на запит відповідно до Закону України «Про доступ до публічної інформації».

Одночасно зазначаємо, що відповідно до статті 10 Кодексу України про надра погодження надання надр у користування з метою геологічного вивчення, розробки родовищ корисних копалин місцевого значення належить до відання сільських, селищних, міських та районних рад на їх території у порядку, встановленому цим Кодексом та іншими законодавчими актами. Тому, **під час прийняття рішення доцільно врахувати позицію селищної територіальної громади стосовно погодження видачі вищезазначеного дозволу.**

Серед іншого, відповідно до пункту 9 Порядку, у разі неотримання Державною службою геології та надр України **позитивної або негативної відповіді щодо погодження за результатами розгляду на найближчій сесії** у визначений Порядком термін (але у будь-якому разі не пізніше ніж через 45 календарних днів з дати отримання документів від Держгеонадр) **вважатиметься, що надання вищезазначеного спеціального дозволу на користування надрами районною радою та громадою погоджено.**

Додатково повідомляємо, що копію заяви з додатками в електронному вигляді направляємо на електронну адресу, зазначену на офіційному вебсайті органу місцевого самоврядування.

Слід зазначити, що листи Держгеонадр носять інформаційний характер, не встановлюють норм права та не містять організаційно-розпорядчих вимог до суб'єкта господарювання.

Голова

Роман ОПІМАХ

**ЗАЯВА НА ОТРИМАННЯ СПЕЦІАЛЬНОГО ДОЗВОЛУ НА КОРИСТУВАННЯ
НАДРАМИ
БЕЗ ПРОВЕДЕННЯ АУКЦІОНУ**

Повне найменування суб'єкта господарювання **ТОВАРИСТВО З ОБМЕЖЕНОЮ ВІДПОВІДАЛЬНІСТЮ «МАКСИМА ГІПС ЗАХІД»**
просить надати спеціальний дозвіл на користування надрами без проведення аукціону

Вид користування надрами: **Геологічне вивчення**

⊕ Корисна копалина: **Корисна копалина – гіпс відноситься до копалин місцевого значення (відповідно до переліку корисних копалин загальнодержавного та місцевого значення, затвердженого Постановою Кабінету Міністрів України від 12.12.1994 р. №827, із змінами, внесеними згідно з Постановою Кабінету Міністрів №1370 від 28.12.2011 р.).**
(згідно з постановою КМУ від 12.12.1994 № 827)

Назва ділянки надр: **Хотимирська ділянка гіпсу**

⊕ Місцезнаходження: Область: **Івано-Франківська** Район: **Івано-Франківський**
Населений пункт: **с. Хотимир**
Прив'язка на місцевості: **0,5 км. на північ від с. Хотимир**

Строк дії спецдозволу: **3 роки**

Підстава надання спецдозволу (підпункт пункту 8 Порядку, затвердженого постановою КМУ від 30.05.2011 № 615)
Постанова Кабінету Міністрів України №615 від 30.05.2011 р., пункт 8, підпункт 3

Географічні координати ділянки надр (водозабірних споруд – для підземних вод)
в системі WGS 84 з точністю не менше однієї десятої секунди

№ точки / водозабірної споруди	ПнШ			СхД		
	град	мін	сек	град	мін	сек
⊕ Ділянка № 1, Хотимирська ділянка гіпсу						
1.	48°	46'	42,78"	25°	5'	25,64"
2.	48°	46'	43,55"	25°	5'	26,29"
3.	48°	46'	38,96"	25°	5'	25,52"
4.	48°	46'	38,78"	25°	5'	25,20"
5.	48°	46'	36,82"	25°	5'	25,31"
6.	48°	46'	32,01"	25°	5'	35,03"
7.	48°	46'	34,60"	25°	5'	38,44"
8.	48°	46'	32,25"	25°	5'	43,08"
9.	48°	46'	22,18"	25°	5'	36,53"
10.	48°	46'	13,50"	25°	6'	6,48"
11.	48°	46'	12,05"	25°	6'	8,08"
12.	48°	46'	11,16"	25°	6'	10,33"
13.	48°	46'	10,06"	25°	6'	11,69"
14.	48°	46'	6,40"	25°	6'	10,12"
15.	48°	46'	3,67"	25°	5'	58,55"
16.	48°	45'	56,41"	25°	5'	48,24"
17.	48°	45'	56,96"	25°	5'	40,61"
18.	48°	45'	56,36"	25°	5'	34,23"
19.	48°	46'	15,88"	25°	5'	23,22"
20.	48°	46'	19,25"	25°	5'	22,01"
21.	48°	46'	22,71"	25°	5'	21,83"
22.	48°	46'	25,10"	25°	5'	21,06"

23.	48°	46'	28,28"	25°	5'	18,74"
24.	48°	46'	30,54"	25°	5'	17,98"
25.	48°	46'	33,89"	25°	5'	18,10"
26.	48°	46'	35,76"	25°	5'	17,67"
27.	48°	46'	41,40"	25°	5'	25,02"

Заявник:

ФОП:	Прізвище:	Ім'я:
	По батькові:	РНОКПП:
	Паспорт:	
	Місце проживання:	
	Поштова адреса:	

Юридична особа:	Найменування:	ТОВАРИСТВО З ОБМЕЖЕНОЮ ВІДПОВІДАЛЬНІСТЮ «МАКСИМА ГІПС ЗАХІД»
	ЄДРПОУ:	44691229
	Адреса юридична:	46008, Тернопільська обл., м. Тернопіль, вул. Живова, буд. 32А
	Адреса поштова:	46008, Тернопільська обл., м. Тернопіль, вул. Живова, буд. 32А

Інформація для зв'язку	Телефон:	+38(067) 352-26-38	E-mail:	kryshstal1974@gmail.com
------------------------	----------	---------------------------	---------	--------------------------------

Відомості про кінцевого бенефіціарного власника юридичної особи

⊕ Прізвище:	Пудлик		
Ім'я:	Юрій		
По батькові (за наявності):	Йосипович		
РНОКПП (за наявності):	2639409514	Дата народження:	06 / 04 / 1972
⊕ Країна громадянства:	Україна	Паспортні дані:	Серія НЮ №217368 виданий Козівським РВ УМВС України в Тернопільській області 24.03.2010р.

Місце проживання:	Країна:	Україна	Область:	Тернопільська
	Індекс:	47602		
	Район:	Тернопільський		
	Тип (місто, селище міського типу чи село) та назва населеного пункту:	селище міського типу Козова		
	Назва району в населеному пункті:			
	Назва іменованого об'єкта (за наявності):			
	Тип (площа, вулиця, провулок тощо) та назва площі, вулиці, провулку тощо:	вулиця Вітошинського		
	Номер будинку:	24	Номер корпусу:	
Тип приміщення:		Номер приміщення:		

Характер та міра (рівень, ступінь, частка) бенефіціарного володіння (вигоди, інтересу, впливу):
Рівень/ступінь **50%** відсоток частки статутного (складеного) капіталу (пайового фонду) чи відсоток права голосу

- Прямий вирішальний вплив (контроль)
- Непрямий вирішальний вплив (контроль) або інший характер та міра впливу: або обґрунтована причина його (їх) відсутності:

⊕ Прізвище:	Кришталовський		
Ім'я:	Володимир		
По батькові (за наявності):	Казимирович		
РНОКПП (за наявності):	2707405072	Дата народження:	15 / 02 / 1974
⊕ Країна громадянства:	Україна	Паспортні дані:	Серія МС №804003 виданий Тернопільським МВ УМВС України в Тернопільській області 19.07.2001 р.

Місце проживання: Країна: **Україна**
Індекс: **46027** Область: **Тернопільська**
Район:
Тип (місто, селище міського типу чи село) та назва населеного пункту: **місто Тернопіль**
Назва району в населеному пункті:
Назва іменованого об'єкта (за наявності):
Тип (площа, вулиця, провулок тощо) та назва площі, вулиці, провулку тощо: **бульвар Просвіти**
Номер будинку: **6** Номер корпусу:
Тип приміщення: **квартира** Номер приміщення: **116**

Характер та міра (рівень, ступінь, частка) бенефіціарного володіння (вигоди, інтересу, впливу):

Рівень/ступінь відсоток частки статутного (складеного) капіталу (пайового фонду) чи відсоток права голосу
50%

- Прямий вирішальний вплив (контроль)
 Непрямий вирішальний вплив (контроль)
або інший характер та міра впливу:
або обґрунтована причина його (їх) відсутності:

Додатки: опис документів, що додаються до справи:

- | № | Назва документа: |
|----|--|
| 1. | Опис документів, що додаються до заяви. |
| 2. | Засвідчені копії установчих документів |
| 3. | Пояснювальна записка. |
| 4. | Каталог географічних координат кутових точок ділянки надр. |
| 5. | Оглядова карта. |
| 6. | Ситуаційний план. |
| 7. | Оглядова геологічна карта. |
| 8. | Геологічний розріз. |
| 9. | Електронна копія документів. |

⊕

Даю згоду на розкриття змісту геологічної інформації, що створена (придбана) за власні кошти

Уповноважена особа:

П.І.Б. **МАКСИМУ**

Кришталовський Володимир Казимирович
Директор

Адреса:

Виконавець:

П.І.Б. **44691229**

Кришталовський Володимир Казимирович
Директор

РНОКПП:



ПОЯСНЮВАЛЬНА ЗАПИСКА

Хотимирська ділянка гіпсу розташована 0,5 км на північний від с. Хотимир Івано-Франківського району Івано-Франківської області на території Обертинської селищної ради за межами населеного пункту, в урочищі "Вітряки".

Географічні координати ділянки:

Система координат WGS-84		
	ПнШ WGS-84	СхД WGS-84
1	48° 46' 42,78"	25° 5' 25,64"
2	48° 46' 43,55"	25° 5' 26,29"
3	48° 46' 38,96"	25° 5' 25,52"
4	48° 46' 38,78"	25° 5' 25,20"
5	48° 46' 36,82"	25° 5' 25,31"
6	48° 46' 32,01"	25° 5' 35,03"
7	48° 46' 34,60"	25° 5' 38,44"
8	48° 46' 32,25"	25° 5' 43,08"
9	48° 46' 22,18"	25° 5' 36,53"
10	48° 46' 13,50"	25° 6' 6,48"
11	48° 46' 12,05"	25° 6' 8,08"
12	48° 46' 11,16"	25° 6' 10,33"
13	48° 46' 10,06"	25° 6' 11,69"
14	48° 46' 6,40"	25° 6' 10,12"
15	48° 46' 3,67"	25° 5' 58,55"
16	48° 45' 56,41"	25° 5' 48,24"
17	48° 45' 56,96"	25° 5' 40,61"
18	48° 45' 56,36"	25° 5' 34,23"
19	48° 46' 15,88"	25° 5' 23,22"
20	48° 46' 19,25"	25° 5' 22,01"
21	48° 46' 22,71"	25° 5' 21,83"
22	48° 46' 25,10"	25° 5' 21,06"
23	48° 46' 28,28"	25° 5' 18,74"
24	48° 46' 30,54"	25° 5' 17,98"
25	48° 46' 33,89"	25° 5' 18,10"
26	48° 46' 35,76"	25° 5' 17,67"
27	48° 46' 41,40"	25° 5' 25,02"

Площа ділянки – 68,5 га

Спеціалізовані геологорозвідувальні роботи на ділянці не проводились. Ділянка обстежена в 2015 році ЗАТ "Укргеолбудм".

Мета робіт - проведення геологорозвідувальних робіт на Хотимирській ділянці гіпсу з подальшим затвердженням запасів в ДКЗ України.

Геологічний розріз Хотимирської ділянки гіпсу	потужність, м
<i>Четвертинна система</i>	
1. Грунтово-рослинний шар	0.2 – 0.5
2. Суглинки світло-коричневі, палево-жовті, грудкуваті або лесовидні	2.3 – 3.5
<i>Неогенова система</i>	
<i>Косівська світа.</i>	
3. Глини карбонатні зеленувато-сірі, зеленувато-коричневі, пластичні з грудкуватою окремистію	3.5 – 10.3
<i>Тираська світа.</i>	
4. Глинисті, щєбнисто-жорствяно-глинисті, щєбнисті продукти дезінтеграції поверхні гіпсової товщі.	1.0 – 3.5
5. Гіпс жовтуватого-сірий, сірий, світло-сірий до білого іноді з жовтуватим відтінком, дрібнокристалічний, місцями з нечіткою субгоризонтальною плейчатістю.	5.8 – 15.4
6. Гіпсоангідрит дрібно-, середньо-, крупнокристалічний, інколи різнокристалічний, світло-сірий, сірий, місцями медово-жовтий, буруватий, плямистий, текстура шарувата	1.0 – 11.6
7. Ангідрит світло-сірий, сірий, блакитно-сірий, плямистий, мармуровидний від дрібно до прихованокристалічного.	0 – 4.0
8. Гіпс світло-сірий, білий, з прошарками чорного, напівпрозорий, дрібнокристалічний до прихованокристалічного, мармуровидний.	0 – 3.0

Розкривні породи представлені грунтово-рослинним шаром, верхньо-середньочетвертинними суглинками, щільними зеленувато-сірими глинами косівської світи неогену, вивітрілими, зруйнованими до стану уламків гіпсовими породами.

Корисною копалиною є гіпс тираської світи міоцену світло-сірого, жовто-сірого кольору від дрібнокристалічної до крупнокристалічної структури.

Середня потужність корисної копалини – 10.2 м.

За радіаційно-гігієнічною оцінкою корисна копалина і розкривні породи відносяться до I класу – всі види будівництва без обмежень.

Гідрогеологічні умови сприятливі для розробки родовища. Розкривні породи і корисна копалина не заводнені. Водоприплив в кар'єр можливий лише за рахунок атмосферних опадів.

Маркшейдерські роботи будуть виконуватись за угодою. Геологічне вивчення надр буде проводитись спеціалізованою організацією, що має відповідні дозволи та ліцензії.

Метою геологорозвідувальних робіт на ділянці є відкриття покладів гіпсу, придатного для виробництва сухої будівельної суміші високої якості європейського рівня. Перед геологорозвідувальними роботами поставлена мета на протязі трьох років розвідати поклади гіпсу з промисловими запасами на рівні 10 млн. тон. Це надасть можливість для побудови сучасного промислового підприємства з виробництва будівельних матеріалів. На даний час в районі пройшло значне скорочення орних угідь, та робочих місць, тобто видобуток та переробка гіпсу значно покращить становище місцевого населення.

Потужність підприємства – 90 тис. тон в рік.

Згідно Постанови Кабінету Міністрів України №615 від 30 травня 2011 р. “Про затвердження Порядку надання спеціальних дозволів на користування надрами”, із змінами, внесеними згідно з Постановою Кабінету Міністрів №1151 від 28.10.2021 р. п.8, п.п. 3 товариство з обмеженою відповідальністю “МАКСИМА ГПС ЗАХІД” просить надати спеціальний дозвіл на геологічне вивчення Хотимирської ділянки гіпсу без проведення аукціону.

Корисна копалина – гіпс відноситься до корисних копалин місцевого значення (відповідно до переліку корисних копалин загальнодержавного та місцевого значення, затвердженого Постановою Кабінету Міністрів України від 12.12.1994 р. №827, із змінами, внесеними згідно з Постановою Кабінету Міністрів №826 від 09.09.2020 р.).

Директор ТОВ “МАКСИМА ГПС ЗАХІД”



Кришталовський В.К.

КАТАЛОГ
географічних координат
Хотимирської ділянки гіпсу

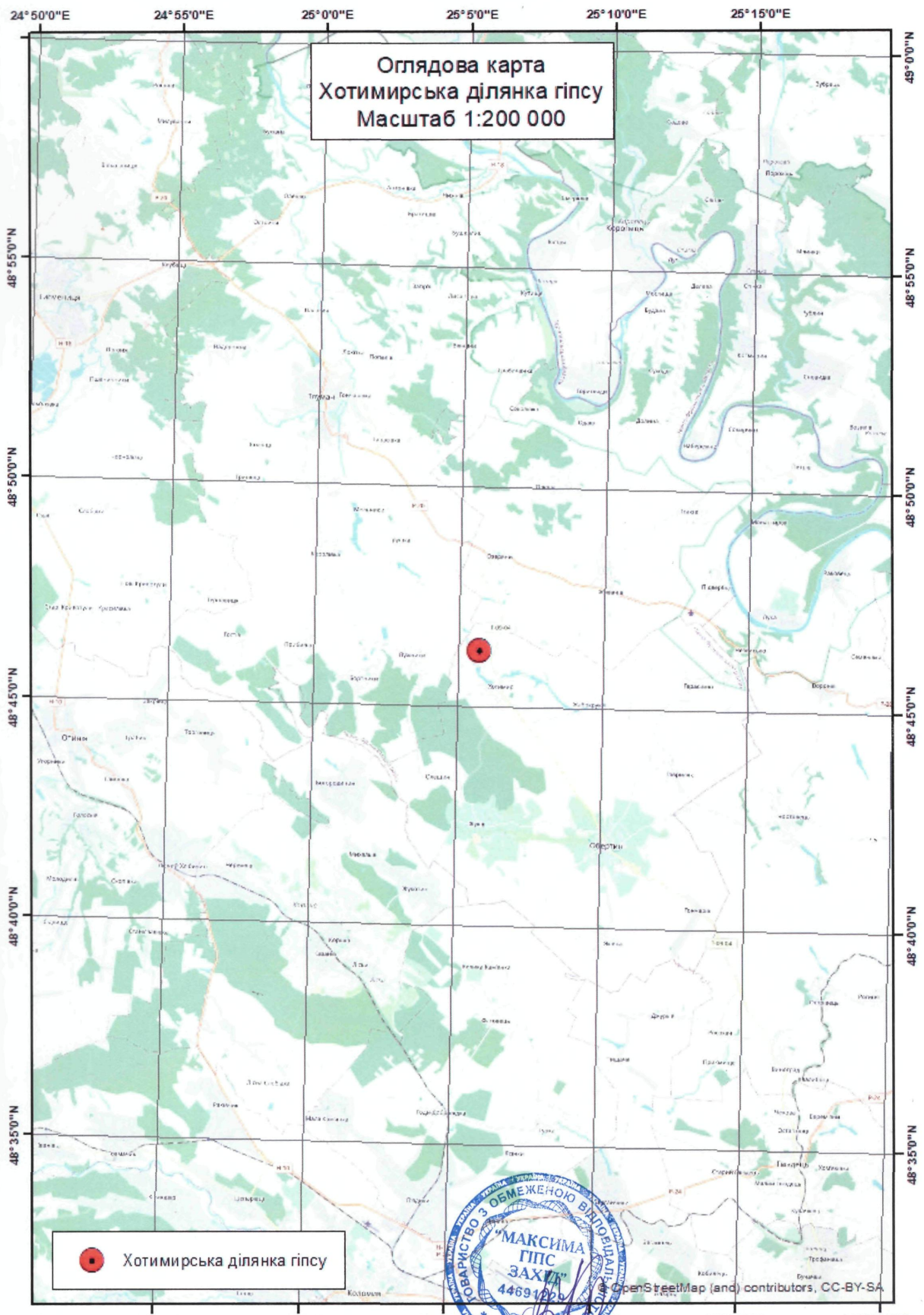
Система координат WGS-84		
	ПнШ WGS-84	СхД WGS-84
1	48° 46' 42,78"	25° 5' 25,64"
2	48° 46' 43,55"	25° 5' 26,29"
3	48° 46' 38,96"	25° 5' 25,52"
4	48° 46' 38,78"	25° 5' 25,20"
5	48° 46' 36,82"	25° 5' 25,31"
6	48° 46' 32,01"	25° 5' 35,03"
7	48° 46' 34,60"	25° 5' 38,44"
8	48° 46' 32,25"	25° 5' 43,08"
9	48° 46' 22,18"	25° 5' 36,53"
10	48° 46' 13,50"	25° 6' 6,48"
11	48° 46' 12,05"	25° 6' 8,08"
12	48° 46' 11,16"	25° 6' 10,33"
13	48° 46' 10,06"	25° 6' 11,69"
14	48° 46' 6,40"	25° 6' 10,12"
15	48° 46' 3,67"	25° 5' 58,55"
16	48° 45' 56,41"	25° 5' 48,24"
17	48° 45' 56,96"	25° 5' 40,61"
18	48° 45' 56,36"	25° 5' 34,23"
19	48° 46' 15,88"	25° 5' 23,22"
20	48° 46' 19,25"	25° 5' 22,01"
21	48° 46' 22,71"	25° 5' 21,83"
22	48° 46' 25,10"	25° 5' 21,06"
23	48° 46' 28,28"	25° 5' 18,74"
24	48° 46' 30,54"	25° 5' 17,98"
25	48° 46' 33,89"	25° 5' 18,10"
26	48° 46' 35,76"	25° 5' 17,67"
27	48° 46' 41,40"	25° 5' 25,02"

Площа ділянки – 68,5 га

Директор ТОВ «МАКСИМА ГПС

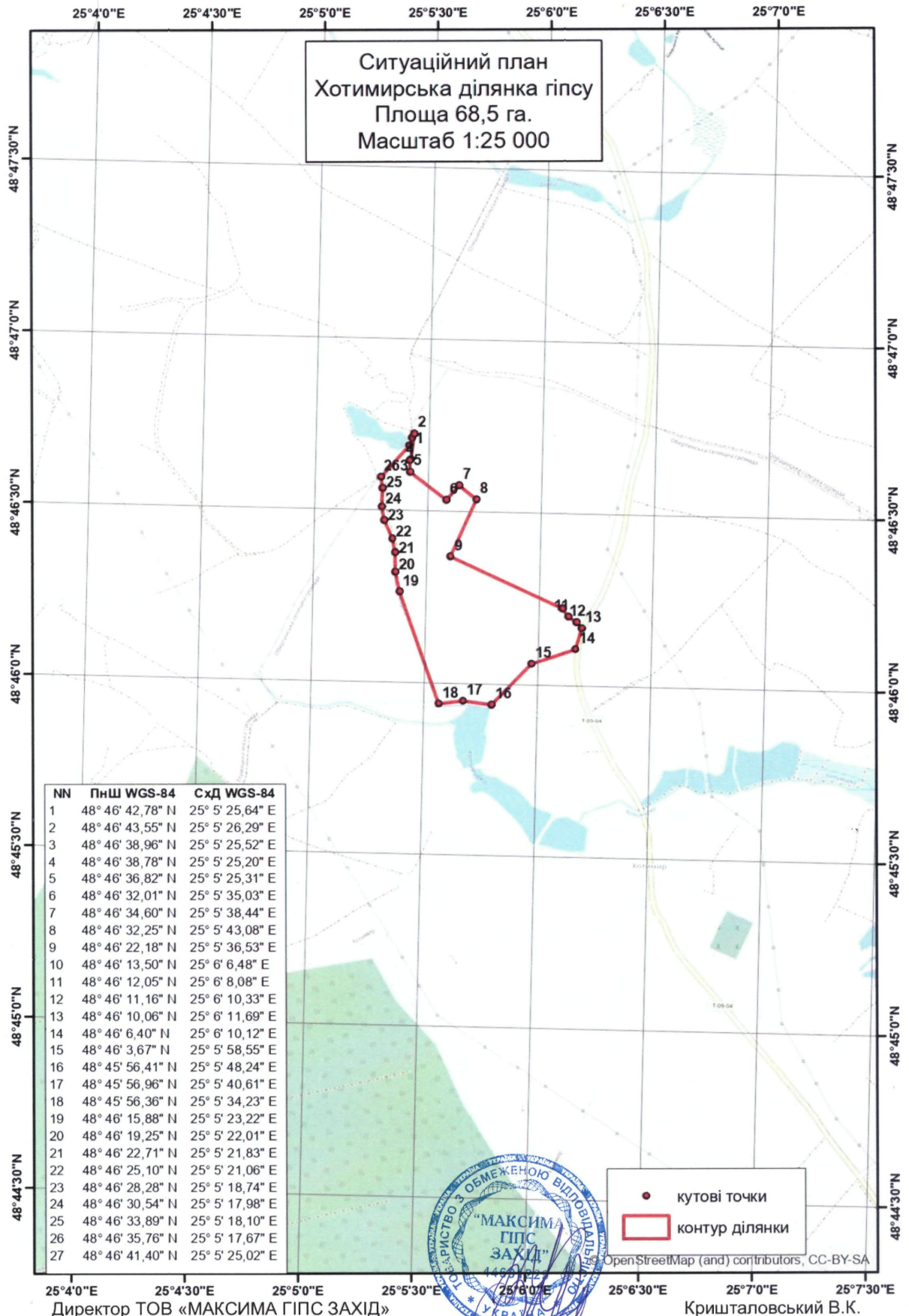


Кришталовський В.К.



Директор ТОВ "МАКСИМА ГІПС ЗАХІД"

Кришталовський В.К.



Ситуаційний план
 Хотимирська ділянка гіпсу
 Площа 68,5 га.
 Масштаб 1:25 000

NN	ПнШ WGS-84	СхД WGS-84
1	48° 46' 42,78" N	25° 5' 25,64" E
2	48° 46' 43,55" N	25° 5' 26,29" E
3	48° 46' 38,96" N	25° 5' 25,52" E
4	48° 46' 38,78" N	25° 5' 25,20" E
5	48° 46' 36,82" N	25° 5' 25,31" E
6	48° 46' 32,01" N	25° 5' 35,03" E
7	48° 46' 34,60" N	25° 5' 38,44" E
8	48° 46' 32,25" N	25° 5' 43,08" E
9	48° 46' 22,18" N	25° 5' 36,53" E
10	48° 46' 13,50" N	25° 6' 6,48" E
11	48° 46' 12,05" N	25° 6' 8,08" E
12	48° 46' 11,16" N	25° 6' 10,33" E
13	48° 46' 10,06" N	25° 6' 11,69" E
14	48° 46' 6,40" N	25° 6' 10,12" E
15	48° 46' 3,67" N	25° 5' 58,55" E
16	48° 45' 56,41" N	25° 5' 48,24" E
17	48° 45' 56,96" N	25° 5' 40,61" E
18	48° 45' 56,36" N	25° 5' 34,23" E
19	48° 46' 15,88" N	25° 5' 23,22" E
20	48° 46' 19,25" N	25° 5' 22,01" E
21	48° 46' 22,71" N	25° 5' 21,83" E
22	48° 46' 25,10" N	25° 5' 21,06" E
23	48° 46' 28,28" N	25° 5' 18,74" E
24	48° 46' 30,54" N	25° 5' 17,98" E
25	48° 46' 33,89" N	25° 5' 18,10" E
26	48° 46' 35,76" N	25° 5' 17,67" E
27	48° 46' 41,40" N	25° 5' 25,02" E

● кутові точки
 □ контур ділянки

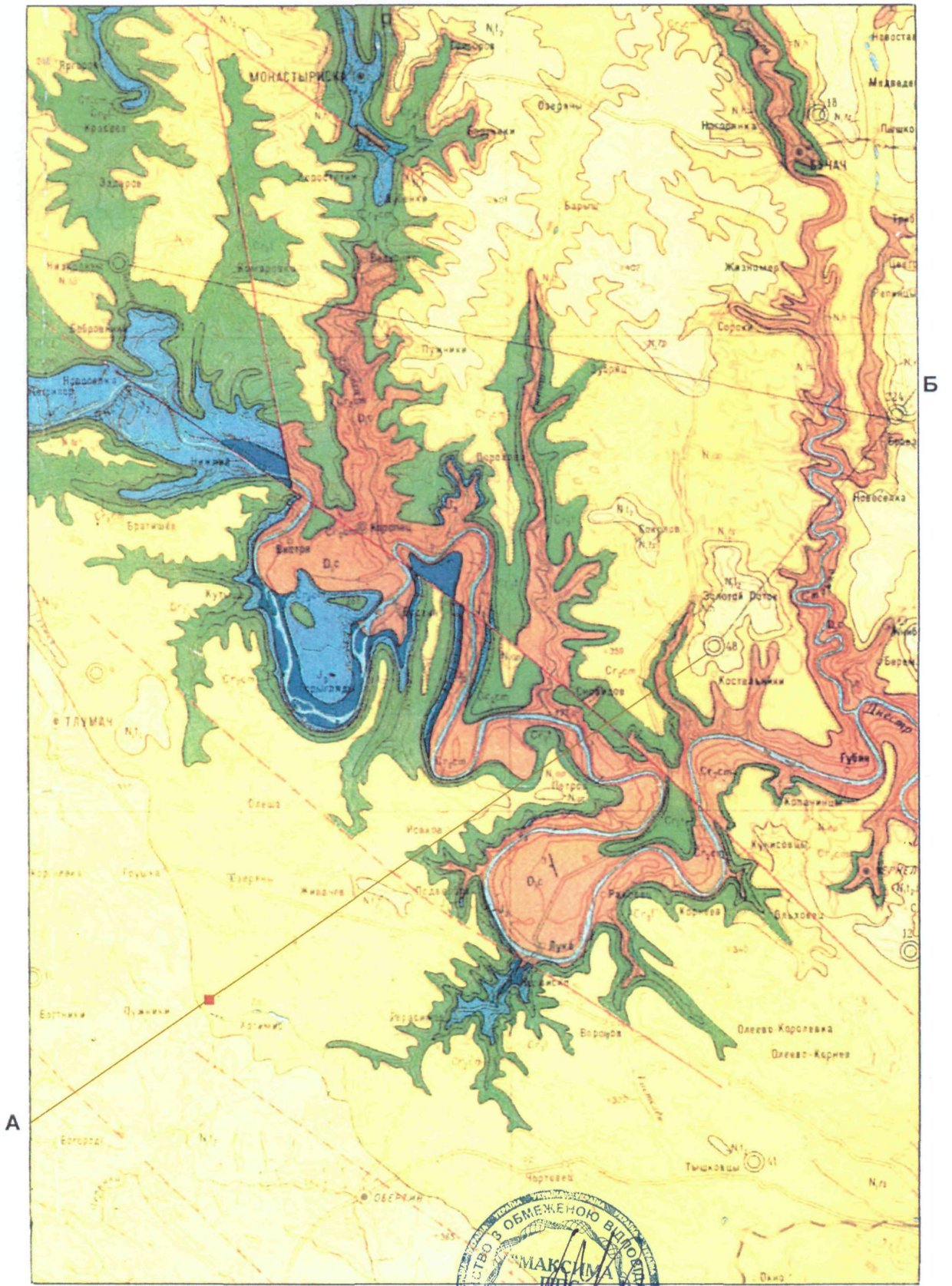


Директор ТОВ «МАКСИМА ГІПС ЗАХІД»

Кришталовський В.К.

OpenStreetMap (and) contributors, CC-BY-SA

ОГЛЯДОВА ГЕОЛОГІЧНА КАРТА М 1:200000



Директор ТОВ "МАКСИМА ГПС ЗАХІД"



Кришталовський В.К.



УКРАЇНА

Обертинська селищна рада
Івано-Франківського району, Івано-Франківської області

78060, селище Обертин, вул. ім. Мих. Погорелова, 1

«16» 09 2022р № 522/02-32

Івано-Франківській
районній раді
Івано-Франківської області

На Ваш лист від 12.09.2022 року № 2-12/157/13,
Обертинська селищна рада надсилає рішення двадцятої сесії
селищної ради від 31.08.2022 року №1828-20/2022 «Про погодження
надання дозволу на користування надрами з метою геологічного
вивчення гіпсу Городищенської ділянки» та рішення двадцять першої
сесії селищної ради від 16.09.2022 року №1832-21/2022 «Про
погодження надання дозволу на користування надрами з метою
геологічного вивчення гіпсу Хотимирської ділянки».

Селищний голова

Віктор ХАМУТ

Вик.Шевага Г.С.
0950002971



УКРАЇНА

Обертинська селищна рада
Івано-Франківського району, Івано-Франківської області
78060, селище Обертин, вул.ім Мих.Погорелова 1

Р І Ш Е Н Н Я

(двадцять першої сесія селищної ради
восьмого демократичного скликання)

від 16 вересня 2022 року
№ 1832-21/2022

с-ще Обертин

**Про погодження надання дозволу на
користування надрами з метою геологічного
вивчення гіпсу Хотимирської ділянки**

Розглянувши звернення Державної служби геології та надр України про погодження надання спеціального дозволу на користування надрами з метою геологічного вивчення гіпсу Хотимирської ділянки, що знаходиться в Івано-Франківській області, Івано-Франківського району, керуючись ст.12,25,81,116 Земельного Кодексу України ,перехідними положеннями Земельного кодексу України, ст. 26,59 Закону України «Про місцеве самоврядування в Україні», селищна рада

В и р і ш и л а:

1.Погодити надання спеціального дозволу ТОВ «Максима Гіпс Захід» на користування надрами з метою геологічного вивчення гіпсу Хотимирської ділянки, що знаходиться в с.Хотимир, Івано-Франківського району, Івано-Франківської області.

2. Контроль за виконанням даного рішення покласти на постійну комісію з питань земельних відносин, екології та сільського господарства.

Селищний голова



Віктор ХАМУТ