



# У К Р А Ї Н А

ІВАНО-ФРАНКІВСЬКА РАЙОННА РАДА ІВАНО-ФРАНКІВСЬКОЇ ОБЛАСТІ  
XIII сесія 8 демократичного скликання

## Р І Ш Е Н Н Я

від 21 липня 2022 року № 195/2022  
м. Івано-Франківськ

**Про відмову в наданні погодження  
на отримання спеціального дозволу  
на користування надрами з метою  
геологічного вивчення гіпсів Замиської ділянки,  
що знаходиться в Івано-Франківському районі  
Івано-Франківської області**

Керуючись статтею 10 Кодексу України про надра, статтею 10 Земельного кодексу України, пунктом 21 частини першої статті 43 Закону України “Про місцеве самоврядування в Україні”, враховуючи звернення Державної служби геології та надр України (Держгеонадра) від 13.06.2022 вх. № 64/1-12/10 про надання погодження Товариству з обмеженою відповідальністю “ПРОМИСЛОВА КОМПАНІЯ “ЗАХІД” спеціального дозволу на користування надрами з метою геологічного вивчення гіпсів Замиської ділянки, що знаходиться в Івано-Франківському районі Івано-Франківської області на території Обертинської селищної ради поблизу с. Хотимир, лист селищного голови Обертинської селищної ради Івано-Франківського району Івано-Франківської області від 28.06.2022 № 351/02-32 про відмову в наданні погодження на отримання спеціального дозволу на користування надрами і рекомендації постійної комісії районної ради з питань екології та раціонального природокористування, районна рада

### **в и р і ш и л а :**

1. Відмовити Товариству з обмеженою відповідальністю “ПРОМИСЛОВА КОМПАНІЯ “ЗАХІД” (ЄДРПОУ 43064848) в наданні погодження на отримання спеціального дозволу на користування надрами з метою геологічного вивчення гіпсів Замиської ділянки, що знаходиться на території Обертинської селищної ради поблизу с. Хотимир Івано-Франківського району Івано-Франківської області.
2. Контроль за виконанням рішення покласти на заступника голови районної ради Л.Чекайло і постійну комісію районної ради з питань екології та раціонального природокористування (П.Гавриш).

**Голова районної ради**

**Василь ПОПОВИЧ**

**Додаток до рішення районної ради  
від 21.07.2022 № 195/2022  
“Про відмову в наданні погодження  
на отримання спеціального дозволу  
на користування надрами з метою  
геологічного вивчення гіпсів Заміської  
ділянки,  
що знаходиться в Івано-Франківському районі  
Івано-Франківської області”**

**ПОЯСНЮВАЛЬНА ЗАПИСКА  
до проєкту рішення Івано-Франківської районної ради  
від 21.06.2022 “Про відмову в наданні погодження на отримання  
спеціального дозволу на користування надрами з метою  
геологічного вивчення гіпсів Заміської ділянки,  
що знаходиться в Обертинській селищній раді  
Івано-Франківського району Івано-Франківської області”**

Товариство з обмеженою відповідальністю “ПРОМИСЛОВА КОМПАНІЯ “ЗАХІД” звернулося в Державну службу геології та надр України (Держгеонадра) щодо отримання спеціального дозволу на користування надрами з метою геологічного вивчення гіпсів Заміської ділянки надр місцевого значення, що знаходиться у Івано-Франківському районі Івано-Франківської області.

Відповідно до статті 10 Кодексу України про надра, пункту 9 Порядку надання спеціальних дозволів на користування надрами, затвердженого постановою Кабінету Міністрів України від 30.05.2011 № 615 (в редакції постанови Кабінету Міністрів України від 19.02.2020 № 124), надання в користування ділянок надр, що містять корисні копалини місцевого значення, погоджується з відповідними районними, міськими, селищними, сільськими радами. Відповідно, від Держгеонадр надійшло клопотання, зареєстроване у виконавчому апараті Івано-Франківської районної ради 13 червня 2022 року за вх. № 64/1-12/10 щодо погодження надання Товариству з обмеженою відповідальністю “ПРОМИСЛОВА КОМПАНІЯ “ЗАХІД” спеціального дозволу на користування надрами з метою геологічного вивчення гіпсів Заміської ділянки, що знаходиться в Івано-Франківському районі Івано-Франківської області.

Таке ж клопотання від Держгеонадр направлено на розгляд в Обертинську селищну раду, якою на засіданні 17 сесії селищної ради від 14.06.2022 прийнято рішення про відмову в наданні дозволу на користування надрами з метою геологічного вивчення Заміської ділянки гіпсів в с.Хотимир.

Про прийняте рішення головою Обертинської селищної ради листом (вих. № 351/02-32 від 28.06.2022) повідомлено Івано-Франківську районну раду, в якому зазначено причину відмови:

1. Товариство з обмеженою відповідальністю “ПРОМИСЛОВА КОМПАНІЯ “ЗАХІД” зареєстроване в с. Хотимир Обертинської селищної ради з червня 2019 року. За весь час Товариство не сплатило жодних податків в місцевий бюджет, що викликало певні сумніви у депутатів селищної ради щодо законності діяльності цього товариства.
2. Земельна ділянка, вказана в клопотанні, вже передана в оренду відповідно до Закону України “Про внесення змін до деяких законодавчих актів України щодо створення умов для забезпечення продовольчої безпеки в умовах воєнного стану”.

Враховуючи викладене, недоцільно погоджувати надання спеціального дозволу на користування надрами з метою геологічного вивчення ділянки гіпсів для ТОВ “ПРОМИСЛОВА КОМПАНІЯ “ЗАХІД”.

Разом з тим, у разі не отримання Державною службою геології та надр України позитивної або негативної відповіді щодо погодження надання спеціального дозволу на користування надрами за результатами розгляду на сесії у визначений законодавством термін (але у будь-якому разі не пізніше ніж через 45 календарних днів з дати отримання документів від Держгеонадр) вважатиметься, що надання такого дозволу погоджено районною радою.

**Головний спеціаліст сектору  
юридичної роботи, майна та земельних відносин  
відділу організаційної, інформаційно-масової  
та юридичної роботи, майна та земельних  
відносин, документального забезпечення  
і контролю виконавчого апарату районної ради**

**В.ОЗАРКО**



**ДЕРЖАВНА СЛУЖБА ГЕОЛОГІЇ ТА НАДР УКРАЇНИ**  
(Держгеонадра)

вул. Антона Цедіка, 16, м. Київ, 03057, тел. (044) 536-13-18, (044) 536-13-17, тел/факс: (044) 456-71-45  
E-mail: office@geo.gov.ua, сайт: www.geo.gov.ua, код згідно з ЄДРПОУ 37536031

від \_\_\_\_\_ 20\_\_ р. № \_\_\_\_\_

На № \_\_\_\_\_ від \_\_\_\_\_ 20\_\_ р.

**Івано-Франківська районна рада**  
вул. Грушевського, буд. 21,  
м. Івано-Франківськ,  
Івано-Франківська обл., 76004  
електронна версія:  
[ifrairada@ukr.net](mailto:ifrairada@ukr.net)

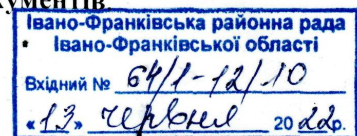
**Обертинська селищна територіальна громада**  
(без додатків)  
вул. М. Погорелова, буд. 1,  
с. Обертин, Івано-Франківська обл.,  
78060  
електронна версія:  
[obertynrada@ukr.net](mailto:obertynrada@ukr.net)

Відповідно до пункту 9 Порядку надання спеціальних дозволів на користування надрами, затвердженого постановою Кабінету Міністрів України від 30.05.2011 № 615 (в редакції постанови Кабінету Міністрів України від 19.02.2020 № 124) (далі - Порядок), Державна служба геології та надр України просить розглянути на найближчій сесії питання про погодження надання спеціального дозволу на користування надрами з метою **геологічного вивчення гіпсу Замиської ділянки**, що знаходиться у Івано-Франківському районі Івано-Франківської області, (відповідно до постанови Верховної Ради України від 17.07.2020 № 807-ІХ «Про утворення та ліквідацію районів» у Івано-Франківській області утворено Івано-Франківський район (з адміністративним центром у місті Івано-Франківськ) у складі територій, у тому числі Обертинської селищної територіальної громади.

Пунктом 8 Порядку передбачено, що для отримання дозволу без проведення аукціону заявник подає органам з питань надання дозволу заяву разом з документами, зазначеними у додатку 1 до Порядку. **Разом із заявою**



УВ  
Держгеонадра  
№1048/07-2-22 від 10.06.2022  
КІП: Опімах Р. С. 10.06.2022 11:36  
58E2D9E7F900307B040000012112D00F4339100



Одночасно зазначаємо, що відповідно до статті 10 Кодексу України про надра погодження надання надр у користування з метою геологічного вивчення, розробки родовищ корисних копалин місцевого значення належить до відання сільських, селищних, міських та районних рад на їх території у порядку, встановленому цим Кодексом та іншими законодавчими актами. Тому, **під час прийняття рішення просимо врахувати позицію селищної територіальної громади стосовно погодження видачі вищезазначеного дозволу.**

При цьому просимо врахувати те, що у разі неотримання Державною службою геології та надр України позитивної або негативної відповіді щодо погодження за результатами розгляду на найближчій сесії у визначений Порядком термін (але у будь-якому разі не пізніше ніж через 45 календарних днів з дати отримання документів від Держгеонадр) вважатиметься, що надання вищезазначеного спеціального дозволу на користування надрами районною радою та громадою погоджено відповідно до пункту 9 Порядку.

Додатково повідомляємо, що копію заяви з додатками в електронному вигляді направляємо на електронну адресу, зазначену на офіційному вебсайті органу місцевого самоврядування.

**Додатки:** пакет документів (копії) в 1 прим.

Голова

Роман ОПІМАХ

**ТОВАРИСТВО З ОБМЕЖЕНОЮ ВІДПОВІДАЛЬНІСТЮ «ПРОМИСЛОВА  
КОМПАНІЯ «ЗАХІД»**

78000, Івано-Франківська обл., Тлумацький р-н, село Хотимир, вулиця Осередок, будинок 14,  
код з ЄДРПОУ: 43064848

Вих. № 03-06/30  
від «03» червня 2022 р.

**Державна служба геології  
та надр України**  
03057, м. Київ, вул. Антона Цедіка, 16

*Щодо, отримання спеціального дозволу  
на користування надрами  
з метою геологічного вивчення*

Товариство з обмеженою відповідальністю «ПРОМИСЛОВА КОМПАНІЯ «ЗАХІД» направляє пакет документів на отримання спеціального дозволу на користування надрами метою геологічного вивчення Замиської ділянки надр місцевого значення, без проведення аукціону згідно підпункту 3 пункту 8 даного Порядку надання спеціальних дозволів на користування надрами, затвердженого постановою Кабінету Міністрів України від 30 травня 2011 р. № 615.

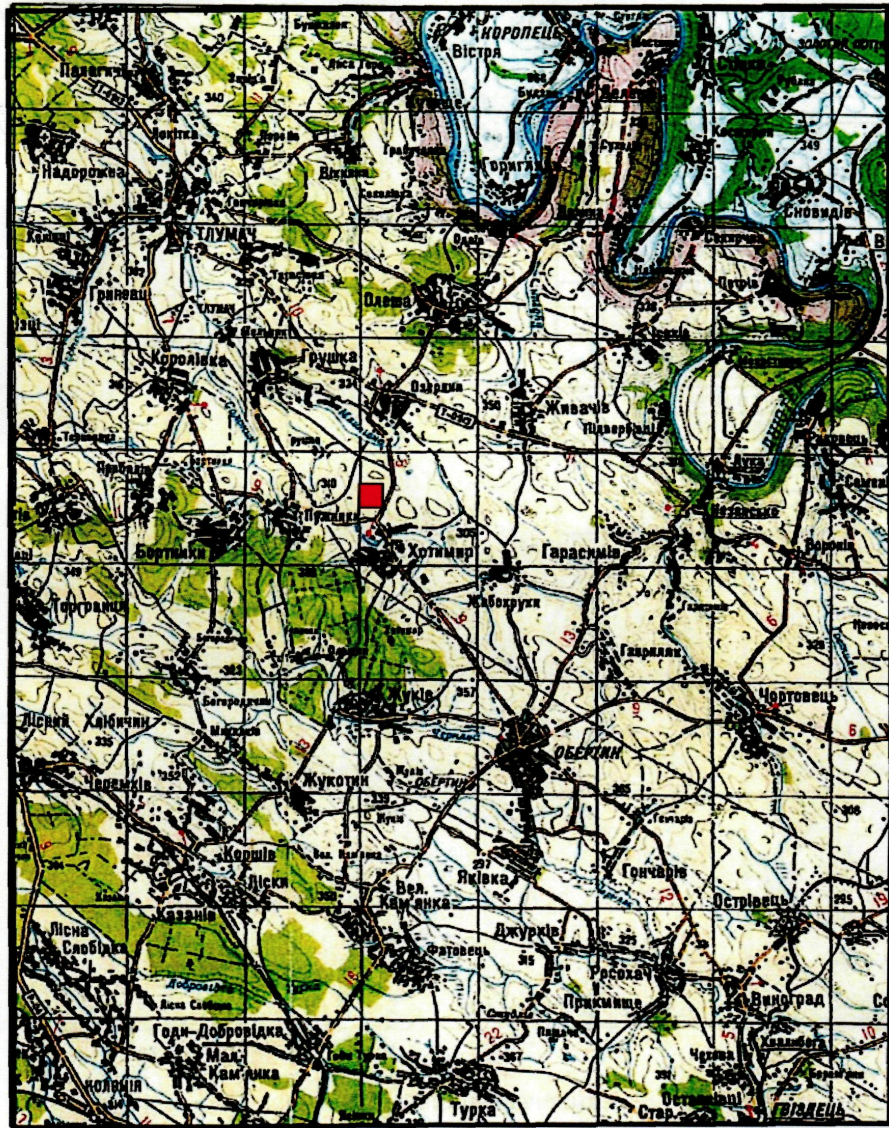
**Директор**

**ТОВ «ПРОМИСЛОВА КОМПАНІЯ «ЗАХІД»**



**Жукевич С. З.**

Оглядова карта  
Замиської ділянки надр  
Масштаб 1:200 000



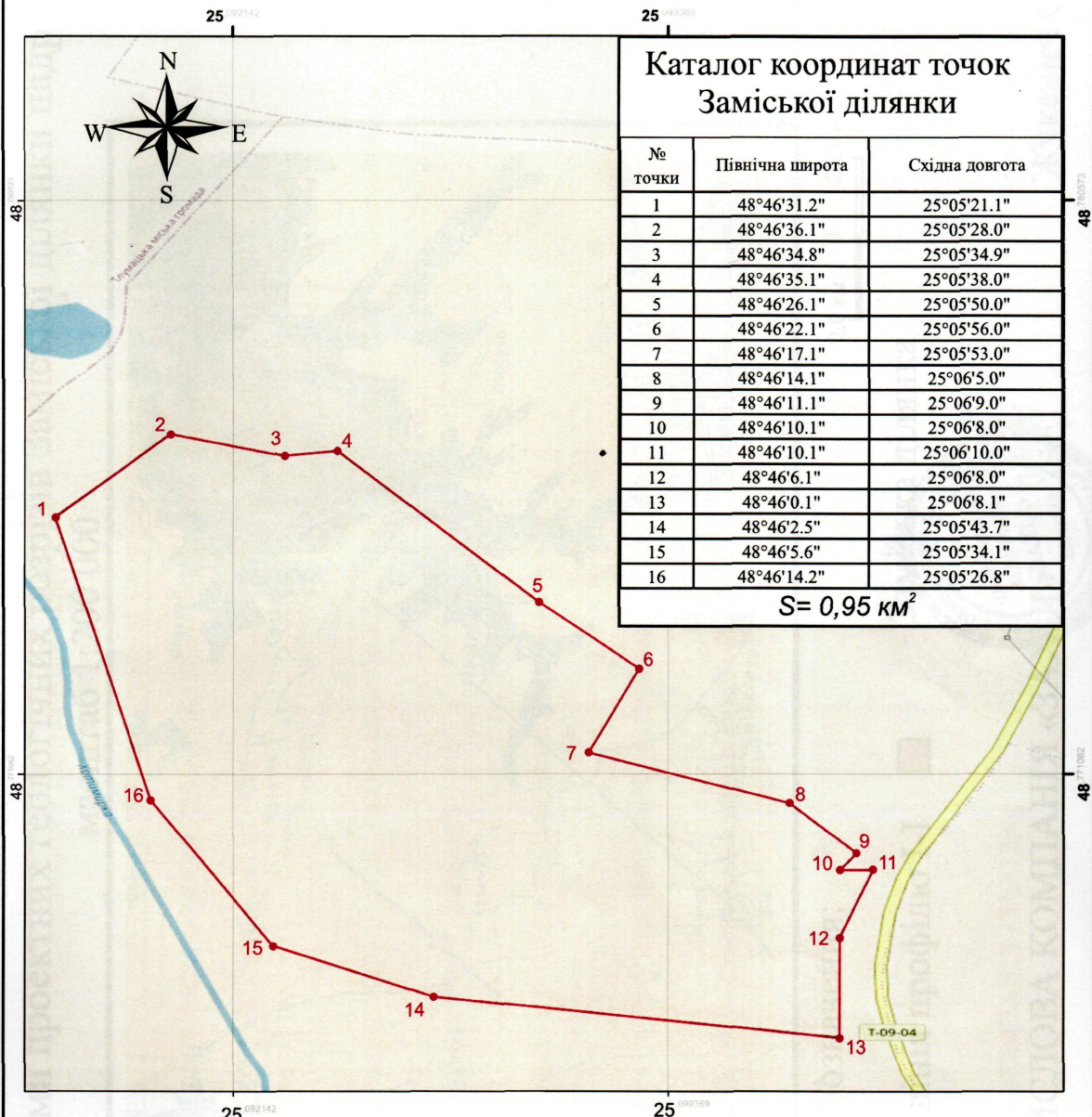
■ - розташування Замиської ділянки надр

Директор  
ТОВ «ПРОМИСЛОВА КОМПАНІЯ ЗАХІД»



Жукевич С. З.

**Ситуаційний план**  
з нанесеними межами площі геологічного вивчення та географічними координатами  
кутових точок Заміської ділянки  
1:10 000



**Каталог координат точок  
Заміської ділянки**

№ точки	Північна широта	Східна довгота
1	48°46'31.2"	25°05'21.1"
2	48°46'36.1"	25°05'28.0"
3	48°46'34.8"	25°05'34.9"
4	48°46'35.1"	25°05'38.0"
5	48°46'26.1"	25°05'50.0"
6	48°46'22.1"	25°05'56.0"
7	48°46'17.1"	25°05'53.0"
8	48°46'14.1"	25°06'5.0"
9	48°46'11.1"	25°06'9.0"
10	48°46'10.1"	25°06'8.0"
11	48°46'10.1"	25°06'10.0"
12	48°46'6.1"	25°06'8.0"
13	48°46'0.1"	25°06'8.1"
14	48°46'2.5"	25°05'43.7"
15	48°46'5.6"	25°05'34.1"
16	48°46'14.2"	25°05'26.8"

**S = 0,95 км<sup>2</sup>**

Умовні позначення:

- межі Заміської діляки
- кутові точки



Директор

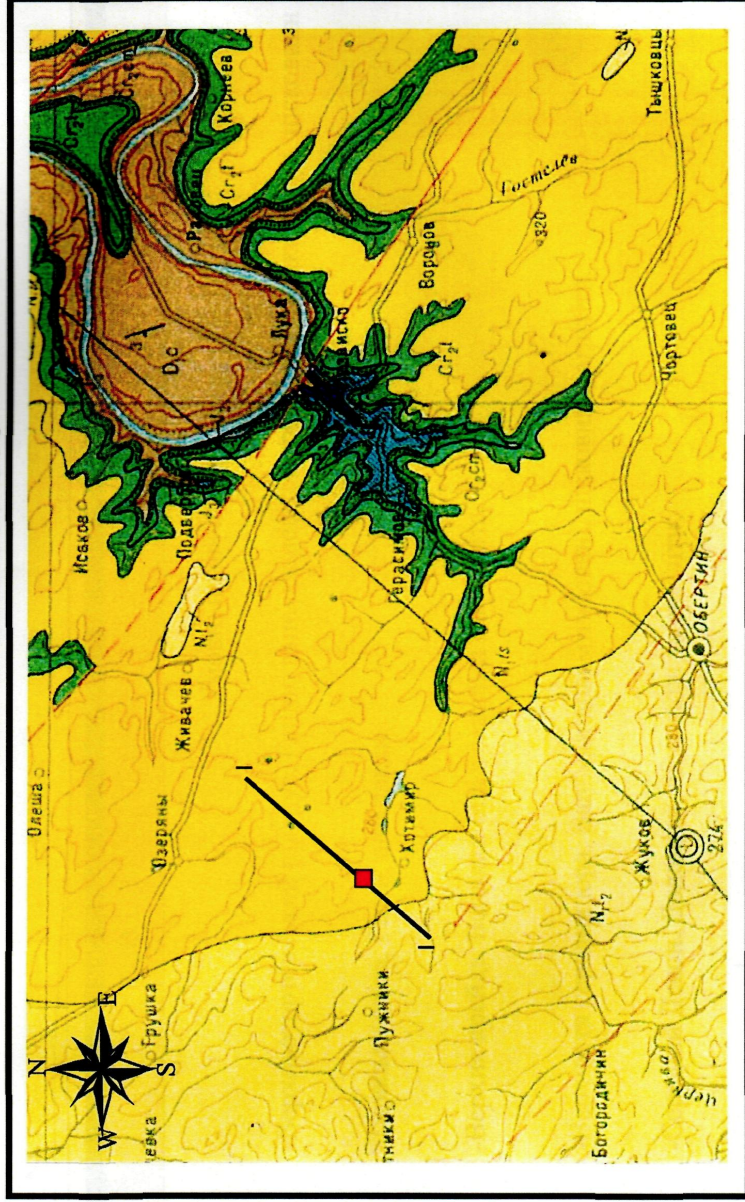
ТОВ «ПРОМИСЛОВА КОМПАНІЯ «ЗАХІД»



Жукевич С. З.



Оглядова геологічна карта  
 з лініями проектних геологічних розрізів Замиської ділянки надр  
 масштаб 1:200 000



Умовні позначення:

- лінія профілю I-I
- Замиська ділянка

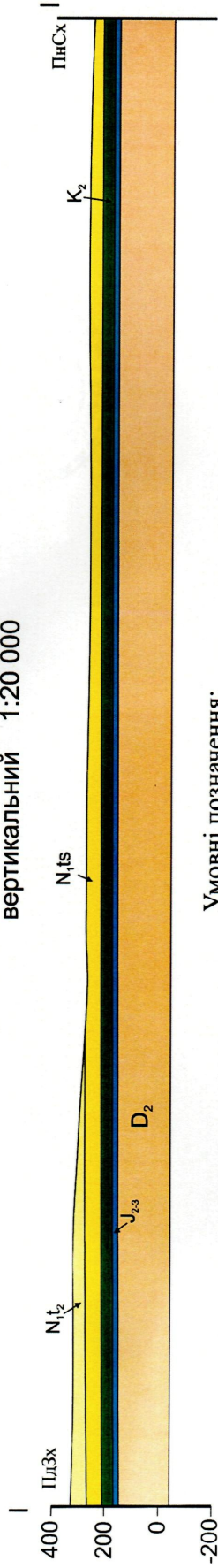
Директор

ТОВ «ПРОМИСЛОВА КОМПАНІЯ «ЗАХІД»



Жукевич С. З.

Геологічний розріз по лінії I-I Заміської ділянки  
 масштаб: горизонтальний 1:20 000  
 вертикальний 1:20 000



Умовні позначення:

- |  |   |
|--|---|
|  | -Верхньоторгонський підярус. Глини, вапняки пелітоморфні, ракушняки, піски, пісковики |
|  | -Тираська світа. Гіпси, ангідриди.  |
|  | -Верхня крейда. Вапняки білі з зернами глауконіта.                                    |
|  | -Верхня та середня юра. Вапняки доломітизовані, пісковики, аргіліти.                  |
|  | -Середній Девон. Доломіти, пісковики та аргіліти.                                     |
|  | -Стратиграфічні межі.   |

Директор

ТОВ «ПРОМИСЛОВА КОМПАНІЯ «ЗАХІД»



Жукевич С. З.