



У К Р А Ї Н А

ІВАНО-ФРАНКІВСЬКА РАЙОННА РАДА ІВАНО-ФРАНКІВСЬКОЇ ОБЛАСТІ

X сесія 8 демократичного скликання

Р І Ш Е Н Н Я

від 23 грудня 2021 року № 164/2021

м. Івано-Франківськ

**Про надання погодження
на отримання спеціального дозволу
на користування надрами з метою геологічного
вивчення вапняків Кремидівської ділянки,
що знаходиться в Івано-Франківському районі
Івано-Франківської області**

Керуючись статтею 10 Кодексу України про надра, статтею 10 Земельного кодексу України, пунктом 21 частини першої статті 43 Закону України “Про місцеве самоврядування в Україні”, розглянувши лист Державної служби геології та надр України (Держгеонадра), який разом із відповідним пакетом документів надійшов до Івано-Франківської районної ради 11.11.2021 за вх. № 289/1-27/10 щодо надання погодження Товариству з обмеженою відповідальністю “Галицький вапняковий кар’єр” спеціального дозволу на користування надрами з метою геологічного вивчення вапняків Кремидівської ділянки, що знаходиться в Івано-Франківському районі Івано-Франківської області на території Дубовецької сільської ради поблизу с. Кремидів, враховуючи рішення Дубовецької сільської ради від 03 грудня 2021 року “Про погодження надання Державній службі геології та надр України (Держгеонадра) спеціального дозволу на користування надрами з метою геологічного вивчення Кремидівської ділянки вапняків на території с. Кремидів Дубовецької сільської ради Івано-Франківського району Івано-Франківської області” та рекомендації постійної комісії районної ради з питань екології та раціонального природокористування, районна рада

в и р і ш и л а :

1. Надати погодження Товариству з обмеженою відповідальністю “Галицький вапняковий кар’єр” на отримання спеціального дозволу на користування надрами з метою геологічного вивчення вапняків Кремидівської ділянки,

що знаходиться на території Дубовецької сільської ради поблизу с. Кремидів Івано-Франківського району Івано-Франківської області.

2. Контроль за виконанням рішення покласти на заступника голови районної ради Л.Чекайло і постійну комісію районної ради з питань екології та раціонального природокористування (П.Гавриш).

Голова районної ради

Василь Попович

**Додаток до рішення районної ради
від 23 грудня 2021 року № 164/2021
“Про надання погодження
на отримання спеціального дозволу
на користування надрами з метою геологічного
вивчення вапняків Кремидівської ділянки,
що знаходиться в Івано-Франківському районі
Івано-Франківської області”**

**ПОЯСНЮВАЛЬНА ЗАПИСКА
до проєкту рішення Івано-Франківської районної ради від
23.12.2021 № 164/2021 “Про надання погодження
на отримання спеціального дозволу на користування надрами з метою
геологічного вивчення вапняків Кремидівської ділянки, що знаходиться
в Івано-Франківському районі Івано-Франківської області”**

Товариство з обмеженою відповідальністю “Галицький вапняковий кар’єр” звернулося в Державну службу геології та надр України (Держгеонадра) щодо отримання спеціального дозволу на користування надрами з метою геологічного вивчення вапняків Кремидівської ділянки, що знаходиться на території Дубовецької сільської ради біля с.Кремидів Івано-Франківського району Івано-Франківської області. Відповідно до статті 10 Кодексу України про надра, пункту 9 Порядку надання спеціальних дозволів на користування надрами, затвердженого постановою Кабінету Міністрів України від 30.05.2011 № 615 (в редакції постанови Кабінету Міністрів України від 19.02.2020 № 124) надання у користування ділянок надр, що містять корисні копалини місцевого значення, погоджується з відповідними районними, міськими, селищними, сільськими радами. У зв’язку з цим від Держгеонадр в електронному вигляді надійшов лист, зареєстрований у виконавчому апараті Івано-Франківської районної ради 11 листопада 2021 року за вх. № 289/1-27/10 щодо погодження надання Товариству з обмеженою відповідальністю “Галицький вапняковий кар’єр” спеціального дозволу на користування надрами з метою геологічного вивчення вапняків Кремидівської ділянки, що знаходиться на території Дубовецької сільської ради Івано-Франківського району Івано-Франківської області. Відповідний лист був направлений до Дубовецької сільської ради.

Наразі сільська рада *погодила* надання відповідного дозволу ТзОВ “Галицький вапняковий кар’єр” (рішення Дубовецької сільської ради від 03 грудня 2021 року “Про погодження надання Державній службі геології та надр України (Держгеонадра) спеціального дозволу на користування надрами з метою геологічного вивчення Кремидівської ділянки вапняків на території с. Кремидів Дубовецької сільської ради Івано-Франківського району Івано-Франківської області”). Враховуючи вищевикладене, вважаємо *доцільним* погоджувати надання спеціального дозволу на користування надрами з метою їх геологічного вивчення для Товариства з обмеженою відповідальністю “Галицький вапняковий кар’єр”.

У разі не отримання Державною службою геології та надр України позитивної або негативної відповіді щодо прийняття рішення за результатами розгляду на сесії у визначений законодавством термін (але у будь-якому разі не пізніше ніж через 45 календарних днів з дати надсилання документів Держгеонадрами) вважатиметься, що надання спеціального дозволу на користування надрами погоджено районною радою.

**Начальник відділу з питань майна
та земельних відносин
виконавчого апарату районної ради**

Володимир Озарко



ДЕРЖАВНА СЛУЖБА ГЕОЛОГІЇ ТА НАДР УКРАЇНИ
(Держгеонадра)

03057, м. Київ, вул. Антона Целіка, 16, тел.: (044) 536-13-18, (044) 536-13-17, факс: (044) 456-71-45, e-mail: geonadra@geomail.kiev.ua

№ _____

на № _____ від _____

Івано-Франківська районна рада

вул. Грушевського, буд. 21,
м. Івано-Франківськ,
Івано-Франківська обл., 76004
електронна версія:
ifairada@ukr.net

Дубовецька сільська територіальна громада
(без додатків)

пл. Незалежності, буд. 2,
с. Дубівці,
Івано-Франківський р-н,
Івано-Франківська обл., 77172
електронна версія:
dubivtsirada@ukr.net

Відповідно до пункту 9 Порядку надання спеціальних дозволів на користування надрами, затвердженого постановою Кабінету Міністрів України від 30.05.2011 № 615 (в редакції постанови Кабінету Міністрів України від 19.02.2020 № 124) (далі - Порядок), Державна служба геології та надр України просить розглянути на найближчій сесії питання про погодження надання спеціального дозволу на користування надрами з метою **геологічного вивчення вапняків Кремидівської ділянки**, що знаходиться в Івано-Франківському районі Івано-Франківської області (відносно до постанови Верховної ради України від 17.07.2020 № 807-IX «Про утворення та ліквідацію районів» у Івано-Франківській області ліквідовано Галицький район, натомість утворено Івано-Франківський район (з адміністративним центром у місті Івано-Франківськ) у складі територій, у тому числі Дубовецької сільської територіальної громади).

Івано-Франківська районна рада
Івано-Франківської області
Відомий № 289/227/10
22.11.2020 р.

Пунктом 8 Порядку передбачено, що для отримання дозволу без проведення аукціону заявник подає органам з питань надання дозволу заяву разом з документами, зазначеними у додатку 1 до Порядку. **Разом із заявою подаються дві копії заяви та доданих до неї документів.**

Одночасно зазначаємо, що відповідно до статті 10 Кодексу України про надра погодження надання надр у користування з метою геологічного вивчення, розробки родовищ корисних копалин місцевого значення належить до відання сільських, селищних, міських та районних рад на їх території у порядку, встановленому цим Кодексом та іншими законодавчими актами. **Тому під час прийняття рішення просимо врахувати позицію сільської територіальної громади стосовно погодження видачі вищезазначеного дозволу.**

При цьому просимо врахувати те, що у разі неотримання Державною службою геології та надр України позитивної або негативної відповіді щодо погодження за результатами розгляду на найближчій сесії у визначений Порядком термін (але у будь-якому разі не пізніше ніж через 45 календарних днів з дати отримання документів від Держгеонадр) вважатиметься, що надання вищезазначеного спеціального дозволу на користування надрами районною радою та сільською територіальною громадою погоджено відповідно до пункту 9 Порядку.

Додатково повідомляємо, що копію заяви з додатками в електронному вигляді направляємо на електронну адресу, зазначену на офіційному вебсайті органу місцевого самоврядування.

Додатки: пакет документів (копії) в 1 прим.

Голова



Роман ОПІМАХ

ПОЯСНЮВАЛЬНА ЗАПИСКА

Кремидівська ділянка вапняків розташована на південно-східній околиці с.Кремидів Івано-Франківського району Івано-Франківської області, на території Дубовецької сільської територіальної громади.

Географічні координати ділянки надр:

Номер точки	WGS84		Pulkovo42	
	Північна широта	Східна довгота	Північна широта	Східна довгота
1	49° 05' 30,40"	24° 56' 14,13"	49° 05' 31,24"	24° 56' 20,11"
2	49° 05' 29,48"	24° 56' 15,30"	49° 05' 30,32"	24° 56' 21,28"
3	49° 05' 24,77"	24° 56' 12,16"	49° 05' 25,61"	24° 56' 18,14"
4	49° 05' 20,95"	24° 56' 06,62"	49° 05' 21,79"	24° 56' 12,60"
5	49° 05' 21,70"	24° 56' 05,61"	49° 05' 22,54"	24° 56' 11,59"
6	49° 05' 21,03"	24° 56' 04,21"	49° 05' 21,87"	24° 56' 10,19"
7	49° 05' 18,13"	24° 56' 02,52"	49° 05' 18,97"	24° 56' 08,50"
8	49° 05' 15,55"	24° 56' 02,64"	49° 05' 16,39"	24° 56' 08,62"
9	49° 05' 14,72"	24° 55' 56,37"	49° 05' 15,56"	24° 56' 02,35"
10	49° 05' 24,84"	24° 55' 59,65"	49° 05' 25,68"	24° 56' 05,63"

Площа ділянки надр 6,9 га.

Ділянка являє собою землі порушені видобуванням вапняку, пасовище та малопродуктивні сільськогосподарські угіддя, які не використовуються. Місцями в межах ділянки раніше здійснювалось видобування вапняку в кустарних копанках.

В геоморфологічному відношенні ділянка знаходиться на північно-західному схилі гори з відміткою вершини 323 м. Відмітки рельєфу в межах ділянки коливаються в межах від 250 до 300 м.

Район робіт вивчався в процесі геологічного картування масштабу 1:200000 (Інвентарний номер ДНВП «Геоінформ України» 23478. Стрелкова Н.С. М-35-«Геологічна карта масштабу 1:200000 листа XXV /Івано-Франківськ/. Звіт Івано-Франківської геологознімальної партії Львівської експедиції за 1961-1962 рр.». Трест Київгеологія, Київ, 1962).

Корисною копалиною на ділянці є крейдоподібні вапняки дубовецької світи верхнього відділу крейдової системи. Наявність на ділянці вапняків підтверджується матеріалами геологічного картування та кустарними кар'єрами, в яких здійснювалось видобування крейдоподібних вапняків для випалювання будівельного вапна.

Геологорозвідувальні роботи на ділянці не проводились.

Аналогічні вапняки крейдового віку в даному регіоні раніше вивчалися на Олешівському, Вікнянському, Петрівському, Раковецькому, Незвиському родовищах, запаси яких затверджені і числяться на державному балансі в якості сировини для виробництва будівельного вапна.

Видима потужність крейдоподібного вапняку в кустарних кар'єрах в межах ділянки – до 5 – 7 м. Потужність розкритих порід в кустарних кар'єрах – ґрунтовий шар суглинок з уламками вапняку – від 0,5 до 5 м.

Середня потужність вапняків на найближчих розвіданих аналогічних родовищах: Олешівському 6,2 – 21,8 м - середнє 17,3 м, Вікнянському 7,7-37,5, середнє - 30,9 м, Петрівському 5,2-7,5 м - середнє 6,8 м, Раковецькому 3,0-5,1 м середнє - 4,0, Незвиському 0,9-10,2 середнє - 4,2 м. В середньому потужність вапняків на згаданих родовищах становить близько 12,5 м.

При загальній площі ділянки геологічного вивчення 6,9 га, враховуючи специфіку її розташування на - схилі та в підніжжі схилу, часткове відпрацювання покладу вапняків та значні невідворотні втрати за рахунок необхідності фіксації борта кар'єру на крутому схилі, середню площу для підрахунку потенційних запасів приймаємо 4,0 га. Відповідно, об'єм очікуваних запасів складе: $40 \text{ тис.м}^2 \times 12,5 \text{ м} = 500 \text{ тис.м}^3$. При об'ємній вазі крейдоподібних вапняків близько $2,0 \text{ т/м}^3$ очікувані запаси ділянки складуть 1000 тис.т.

При планованій потужності підприємства з видобування вапняків 50 тис.т на рік, підприємство буде забезпечене запасами корисної копалини на строк: $1000 \text{ тис.т} : 50 \text{ тис.т} = 20$ років.

Згідно постанови КМУ від 12.12.1994 р. №827, вапняки та крейда для випалювання будівельного вапна, належать до корисних копалин місцевого значення.

Для освоєння Кремидівської ділянки вапняків в її межах передбачається здійснити комплекс робіт з геологічного вивчення, зокрема: складання проектно-кошторисної документації на проведення геологорозвідувальних робіт, буріння пошукових і розвідувальних свердловин з відповідним геологічним обслуговуванням та відбором проб, лабораторні випробування сировини, складання геологічного звіту та ТЕО постійних кондицій, затвердження запасів корисної копалини в ДКЗ України.

Польові роботи будуть проводитись за погодженням з власниками чи користувачами відповідних земельних ділянок. Після завершення польових робіт розвідувальні свердловини тампонується, місця закладення свердловин та відбору валових проб рекультивуються з приведенням у стан, придатний для використання за цільовим призначенням.

На території Кремидівської ділянки вапняків відсутні об'єкти природно-заповідного фонду, водні об'єкти, лісові насадження та інші об'єкти, що охороняються.

Крейдоподібні вапняки характеризуються низькою міцністю. Їх видобування передбачається безвибуховим способом. Можливість видобування вапняків на ділянці без застосування вибухових робіт підтверджується досвідом їх розробки в минулому столітті.

Згідно листа Дністровського басейнового управління водних ресурсів №09-17/02/290 від 04.03.2021 р., Кремидівська ділянка розташована в басейні р.Дністер за межами прибережних захисних смуг, встановлених водоохоронних зон водних об'єктів та земель водного фонду (копія листа додається).

Геологічне вивчення Кремидівської ділянки вапняків сприятиме поповненню мінерально-сировинної бази будівельних матеріалів, раціональному використанню надр та покращенню економічної ситуації в даній місцевості.

Фінансування робіт з освоєння родовища буде здійснюватись за кошти підприємства.

Додаток: лист Дністровського басейнового управління водних ресурсів №09-17/02/290 від 04.03.2021 р.

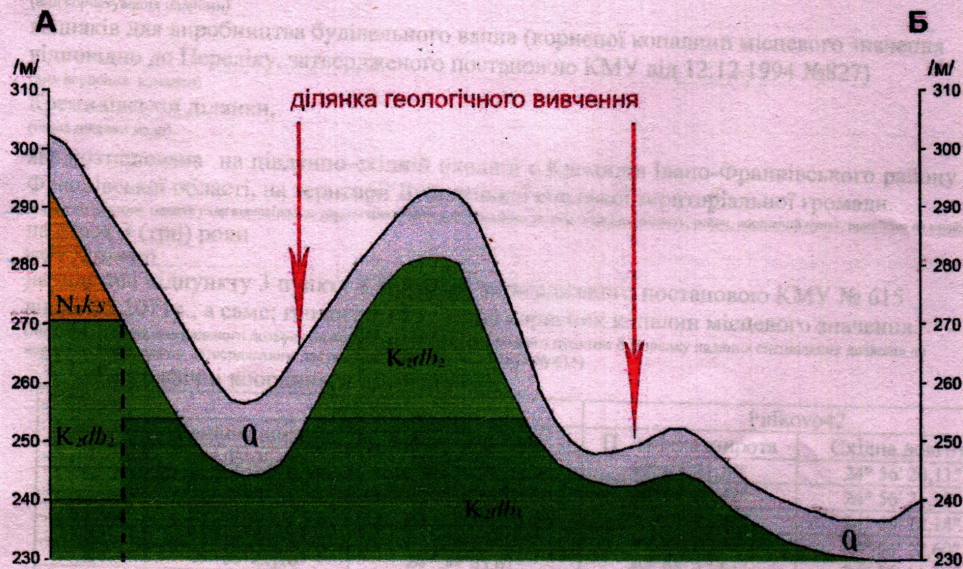
Директор ТОВ

«Галицький вапняковий кар'єр»

 А.С. Колодій


ГЕОЛОГІЧНИЙ РОЗРІЗ по лінії А-Б

Масштаб: горизонтальний 1 : 10 000
вертикальний 1 : 1 000




Використано матеріали: http://geoinf.kiev.ua/wp/kartograma_rep.php?listn=m35-25

УМОВНІ ПОЗНАЧЕННЯ




Четвертинна система.
Суглинки з уламками вапняків.



Неогенова система. Міоцен. Баденський регіонарус.

Косівська світа. Глини сірі, вапнисті. У нижній частині глини зелено-сірі, алевроліти, гравеліти, туфи, туфіти ("вербовецькі шари")



Крейдова система. Верхній відділ.

Дубовецька світа. Верхня підсвіта. Вапняки світло-сірі, мергелі з лінзами глини (20-45 м)

Нижня підсвіта. Вапняки фарфороподібні, білі, з конкреціями чорних кременів (40 - 55 м)



Розломи

Директор ТОВ

«Галицький вапняковий кар'єр»

[Signature] А.С. Колодій

СИТУАЦІЙНИЙ ПЛАН

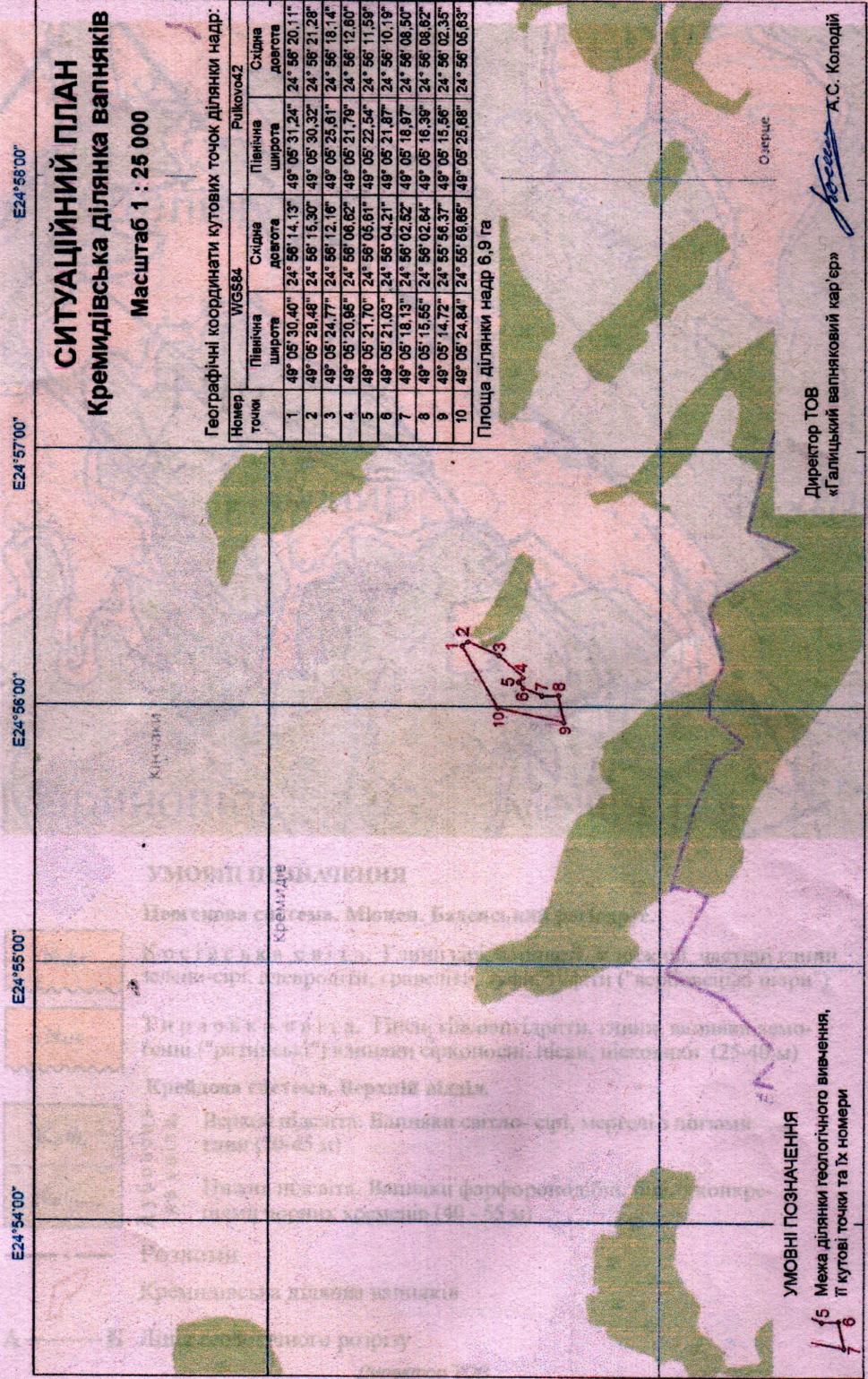
Кремидівська ділянка вапняків

Масштаб 1 : 25 000

Географічні координати кутових точок ділянки надр:

Номер точки	WGS84		Річкові42	
	Північна широта	Східна довгота	Північна широта	Східна довгота
1	49° 05' 30,40"	24° 56' 14,13"	49° 05' 31,24"	24° 56' 20,11"
2	49° 05' 26,48"	24° 56' 16,30"	49° 05' 30,32"	24° 56' 21,28"
3	49° 05' 24,77"	24° 56' 12,16"	49° 05' 25,61"	24° 56' 18,14"
4	49° 05' 20,86"	24° 56' 06,62"	49° 05' 21,79"	24° 56' 12,60"
5	49° 05' 21,70"	24° 56' 05,61"	49° 05' 22,54"	24° 56' 11,59"
6	49° 05' 21,03"	24° 56' 04,21"	49° 05' 21,87"	24° 56' 10,19"
7	49° 05' 18,13"	24° 56' 02,52"	49° 05' 18,97"	24° 56' 08,50"
8	49° 05' 15,65"	24° 56' 02,64"	49° 05' 16,39"	24° 56' 08,92"
9	49° 05' 14,72"	24° 55' 56,37"	49° 05' 15,56"	24° 56' 02,35"
10	49° 05' 24,84"	24° 55' 59,66"	49° 05' 25,68"	24° 56' 06,63"

Площа ділянки надр 6,9 га



УМОВНІ ПОЗНАЧЕННЯ
 15 Межа ділянки геологічного вивчення,
 16 її кутові точки та їх номери

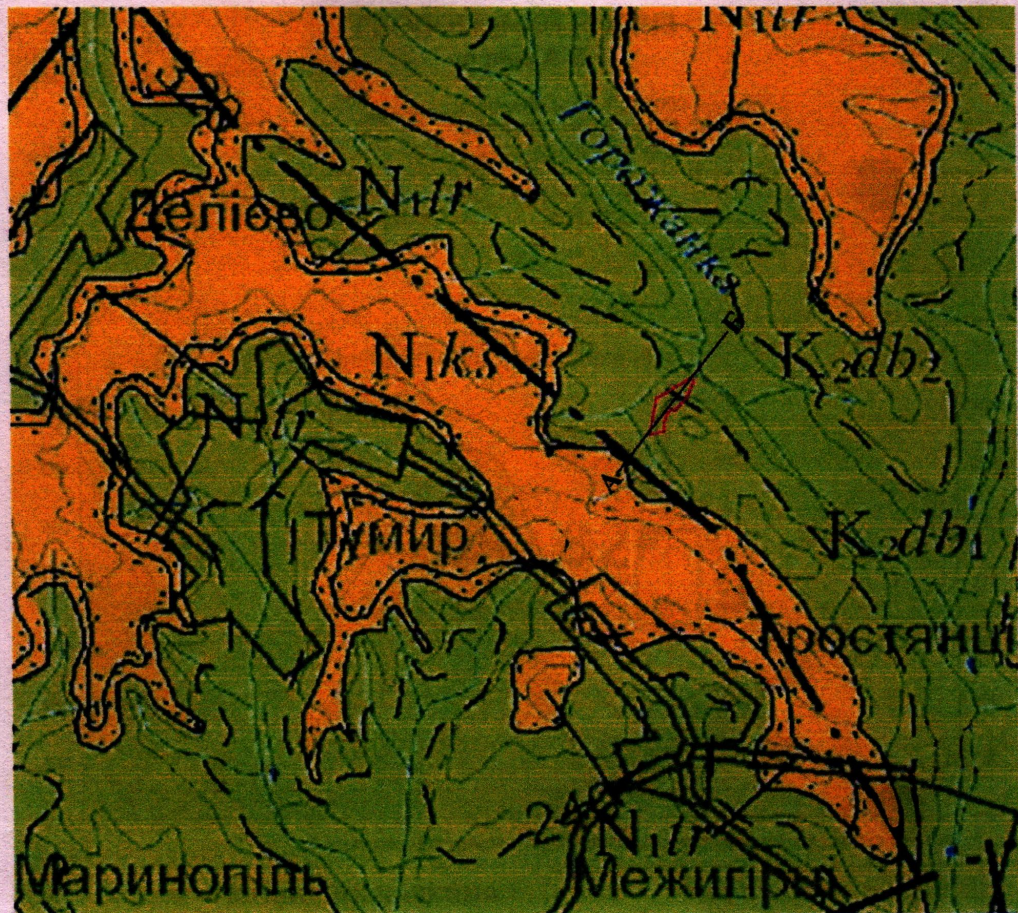
Директор ТОВ
 «Галицький вапняковий кар'єр»
А.С. Колодій
 А.С. Колодій

ГЕОГРАФІЧНА І БОЛОГІЧНА КАРТА
 №49°06'00" E24°56'00"

№49°06'00" E24°56'00"

ОГЛЯДОВА ГЕОЛОГІЧНА КАРТА

Масштаб 1 : 50'000




УМОВНІ ПОЗНАЧЕННЯ

Неогенова система. Міоцен. Баденський регіоарус.



Niks

Косівська світа. Глини сірі, вапнисті. У нижній частині глини зелено-сірі, алевроліти, гравеліти, туфи, туфити ("вербовецькі шари")



Nitr

Тираська світа. Гіпси, гіпсоангідрити, глини, вапняки хемогенні ("ратинські") вапняки сірконосні, піски, пісковики (25-40 м)

Крейдова система. Верхній відділ.



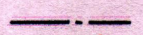
K2db2

Верхня підсвіта. Вапняки світло-сірі, мергелі з лінзами глин (20-45 м)



K2db1

Нижня підсвіта. Вапняки фарфороподібні, білі, з конкреціями чорних кременів (40 - 55 м)



Розломи



Кремидівська ділянка вапняків

А—Б Лінія геологічного розрізу

Директор ТОВ
«Галицький вапняковий кар'єр»

А.С. Колодій
А.С. Колодій



УКРАЇНА
ДУБОВЕЦЬКА СІЛЬСЬКА РАДА
ІВАНО-ФРАНКІВСЬКОЇ ОБЛАСТІ

пл. Незалежності, 2, с. Дубівці, Івано-Франківська область, 77172,
тел., 231-31-44, E-mail: dubivtsirada@ukr.net, код згідно з ЄДРПОУ 04357561

19. 12. 2021 № 12/1-1118

На № 1/12/374/13 від 16.11.2021

Голові
Івано-Франківської районної ради
Василю ПОПОВИЧУ

**«Про погодження надання
спеціального дозволу
на користування надрами
з метою геологічного вивчення».**

На Ваш лист, вихідний №1-12/374/13 від 16 листопада 2021 р. повідомляємо наступне.

3 грудня 2021 року на шістнадцятій сесії восьмого скликання Дубовецької сільської ради прийнято рішення «Про погодження надання Державній службі геології та надр України (Держгеонадра) спеціального дозволу на користування надрами з метою геологічного вивчення Кремидівської ділянки вапняків на території с.Кремидів Дубовецької сільської ради Івано-Франківського району Івано-Франківської області».

Враховуючи важливість даного питання в плані соціально-економічного розвитку Дубовецької територіальної громади, переконливо просимо депутатів Івано-Франківської районної ради прийняти позитивне рішення по даному питанню.

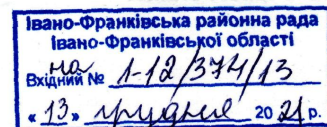
Додаток:

1.Рішення шістнадцятої сесії восьмого скликання Дубовецької сільської ради від 03.12.2021 р. «Про погодження надання Державній службі геології та надр України (Держгеонадра) спеціального дозволу на користування надрами з метою геологічного вивчення Кремидівської ділянки вапняків на території с.Кремидів Дубовецької сільської ради Івано-Франківського району Івано-Франківської області».

Сільський голова

Вик. Б.Гудзак
067-344-81-79

Павло АНДРУСЯК





УКРАЇНА
Дубовецька сільська рада
Івано-Франківської області
шістнадцята сесія сільської ради
восьмого скликання

РІШЕННЯ

03 грудня 2021 року

**«Про погодження надання
Державній службі геології
та надр України (Держгеонадра)
спеціального дозволу на користування
надрами з метою геологічного вивчення
Кремидівської ділянки вапняків
на території с.Кремидів Дубовецької сільської ради
Івано-Франківського району Івано-Франківської області»**

Керуючись Законом України «Про місцеве самоврядування в Україні», у відповідності до ст. 10 Кодексу України «Про надра», п.9 Постанови Кабінету Міністрів від 30.05.2011 р. №615 «Порядок надання спеціальних дозволів на користування надрами» (в редакції постанови Кабінету Міністрів України від 19.02.2020 р. №124), розглянувши звернення Державної служби геології та надр України від 10.11.2021 р. №19925/01/07-21 з метою подальшого соціально-економічного розвитку Дубовецької територіальної громади та враховуючи рішення постійної комісії Дубовецької сільської ради з питань земельних відносин та природокористування, **Дубовецька сільська рада**

ВИРІШИЛА:

1. Погодити надання Державній службі геології та надр України (Держгеонадра) спеціального дозволу на користування надрами з метою геологічного вивчення Кремидівської ділянки вапняків площею 6,9000 га на території с.Кремидів Дубовецької сільської ради Івано-Франківського району Івано-Франківської області.
2. Контроль за виконанням даного рішення покласти на постійну комісію Дубовецької сільської ради з питань земельних відносин та природокористування (М.Лазарчук).

Сільський голова



Павло АНДРУСЯК