



У К Р А Ї Н А

ІВАНО-ФРАНКІВСЬКА РАЙОННА РАДА ІВАНО-ФРАНКІВСЬКОЇ ОБЛАСТІ

Х сесія 8 демократичного скликання

Р І Ш Е Н Н Я

від 02 грудня 2021 року № 147/2021

м. Івано-Франківськ

**Про відмову в наданні погодження
на отримання спеціального дозволу
на користування надрами з метою
геологічного вивчення гіпсів Замиської ділянки,
що знаходиться в Івано-Франківському районі
Івано-Франківської області**

Керуючись статтею 10 Кодексу України про надра, статтею 10 Земельного кодексу України, пунктом 21 частини першої статті 43 Закону України “Про місцеве самоврядування в Україні”, розглянувши лист Державної служби геології та надр України (Держгеонадра), який разом із відповідним пакетом документів надійшов до Івано-Франківської районної ради 23.11.2021 за вх. № 301/1-12/10 про надання погодження Товариству з обмеженою відповідальністю “ПРОМИСЛОВА КОМПАНІЯ “ЗАХІД” спеціального дозволу на користування надрами з метою геологічного вивчення гіпсів Замиської ділянки, що знаходиться в Івано-Франківському районі Івано-Франківської області на території Обертинської селищної ради поблизу с. Хотимир, враховуючи рекомендації постійної комісії районної ради з питань екології та раціонального природокористування, районна рада

в и р і ш и л а :

1. Відмовити в наданні погодження Товариству з обмеженою відповідальністю “ПРОМИСЛОВА КОМПАНІЯ “ЗАХІД” на отримання спеціального дозволу на користування надрами з метою геологічного вивчення гіпсів Замиської ділянки, що знаходиться на території Обертинської селищної ради поблизу с. Хотимир Івано-Франківського району Івано-Франківської області.
2. Контроль за виконанням рішення покласти на заступника голови районної ради Л.Чекайло і постійну комісію районної ради з питань екології та раціонального природокористування (П.Гавриш).

Голова районної ради

Василь Попович

**Додаток до рішення районної ради
від 02 грудня 2021 року № 147/2021
“Про відмову в наданні погодження
на отримання спеціального дозволу
на користування надрами з метою
геологічного вивчення гіпсів Замиської ділянки,
що знаходиться в Івано-Франківському районі
Івано-Франківської області”**

ПОЯСНЮВАЛЬНА ЗАПИСКА

**до проєкту рішення Івано-Франківської районної ради від
02 грудня 2021 року № 147/2021 “Про відмову в наданні погодження
на отримання спеціального дозволу на користування надрами з метою
геологічного вивчення гіпсів Замиської ділянки, що знаходиться
в Івано-Франківському районі Івано-Франківської області”**

Товариство з обмеженою відповідальністю “ПРОМИСЛОВА КОМПАНІЯ “ЗАХІД” звернулося в Державну службу геології та надр України (Держгеонадра) щодо отримання спеціального дозволу на користування надрами з метою геологічного вивчення Замиської ділянки надр місцевого значення, що знаходиться у Івано-Франківському районі Івано-Франківської області.

Відповідно до статті 10 Кодексу України про надра, пункту 9 Порядку надання спеціальних дозволів на користування надрами, затвердженого постановою Кабінету Міністрів України від 30.05.2011 № 615 (в редакції постанови Кабінету Міністрів України від 19.02.2020 № 124), надання в користування ділянок надр, що містять корисні копалини місцевого значення, погоджується з відповідними районними, міськими, селищними, сільськими радами і радами об’єднаних територіальних громад.

Від Держгеонадр надійшло клопотання, зареєстроване у виконавчому апараті Івано-Франківської районної ради 23 листопада 2021 року за вх. № 301/1-12/10 щодо погодження надання Товариству з обмеженою відповідальністю ”ПРОМИСЛОВА КОМПАНІЯ “ЗАХІД” спеціального дозволу на користування надрами з метою геологічного вивчення гіпсів Замиської ділянки, що знаходиться в Івано-Франківському районі Івано-Франківської області.

Таке ж клопотання від Держгеонадр направлено на розгляд в Обертинську селищну раду.

В поданій заяві на отримання спеціального дозволу на користування надрами без проведення аукціону від ТОВ “ПРОМИСЛОВА КОМПАНІЯ “ЗАХІД” до Державної служби геології та надр України зазначено, що Замиська ділянка розташована на території Хотимирської сільської ради, 0,5 км на північ від села Хотимир. Наразі с. Хотимир та територія Хотимирської сільської ради

приєднана до Обертинської селищної ради Івано-Франківського району Івано-Франківської області.

Крім цього, координати геологічних точок вказаної земельної ділянки співпадають із координатами геологічних точок на земельну ділянку, стосовно якої Івано-Франківською районною радою вже було прийнято рішення від 18.03.2021 № 66/2021 “Про відмову у наданні погодження на отримання спеціального дозволу на користування надрами з метою геологічного вивчення гіпсів ділянки Хотимирська, що знаходиться в Івано-Франківському районі Івано-Франківської області”. Причина відмови ТОВ “ІТ СОФТ” була обґрунтована тим, що координати геологічних точок частково накладаються на геологічні координати точок, на які проведено геологічне вивчення надр, та видано спеціальний дозвіл ПП “Троянські гіпси” на видобуток корисних копалин (гіпси) № 4697 від 05.09.2008. Крім цього, на частину земельної ділянки, на якій буде проводитися геологічне вивчення, рішенням третьої сесії Обертинської селищної ради восьмого демократичного скликання від 23 лютого 2021 року надано дозвіл на розроблення детального планування території для промислового виробництва та загального користування з подальшим внесенням їх в межі населеного пункту з метою розвитку новоствореної територіальної громади – Обертинської селищної ради.

Наразі Обертинською селищною радою *не погоджено* надання спеціального дозволу на користування надрами з метою їх геологічного вивчення для ТОВ “ПРОМИСЛОВА КОМПАНІЯ “ЗАХІД”.

Враховуючи наведене, вважаємо недоцільним погоджувати надання спеціального дозволу на користування надрами з метою їх геологічного вивчення для ТОВ “ПРОМИСЛОВА КОМПАНІЯ “ЗАХІД”.

Додатково повідомляємо, що у разі не отримання Державною службою геології та надр України позитивної або негативної відповіді щодо погодження зазначеного питання за результатами розгляду на сесії у визначений законодавством термін (але у будь-якому разі не пізніше ніж через 45 календарних днів з дати отримання документів від Держгеонадр) вважатиметься, що надання спеціального дозволу на користування надрами погоджено відповідною місцевою радою.

**Начальник відділу з питань майна
та земельних відносин виконавчого
апарату районної ради**

В.Озарко



ДЕРЖАВНА СЛУЖБА ГЕОЛОГІЇ ТА НАДР УКРАЇНИ
(Держгеонадра)

03057, м. Київ, вул. Антона Цедіка, 16, тел.: (044) 536-13-18, (044) 536-13-17, факс: (044) 456-71-45, e-mail: geonadra@geomail.kiev.ua

№ _____

на № _____ від _____

Івано-Франківська районна рада
вул. Грушевського, буд. 21,
м. Івано-Франківськ,
Івано-Франківська обл., 76004
електронна версія:
ifrairada@ukr.net

Обертинська селищна територіальна громада
(без додатків)
вул. М. Погорелова, буд. 1,
с. Обертин,
Івано-Франківська обл., 78060
електронна версія:
obertynrada@ukr.net

Відповідно до пункту 9 Порядку надання спеціальних дозволів на користування надрами, затвердженого постановою Кабінету Міністрів України від 30.05.2011 № 615 (в редакції постанови Кабінету Міністрів України від 19.02.2020 № 124) (далі - Порядок), Державна служба геології та надр України просить розглянути на найближчій сесії питання про погодження надання спеціального дозволу на користування надрами з метою **геологічного вивчення гіпсу Замиської ділянки**, що знаходиться у Івано-Франківському районі Івано-Франківської області (відповідно до постанови Верховної ради України від 17.07.2020 № 807-IX «Про утворення та ліквідацію районів» у Івано-Франківській області ліквідовано Глумацький район, натомість утворено Івано-Франківський район (з адміністративним центром у місті Івано-Франківськ) у складі територій, у тому числі Обертинської селищної територіальної громади).

Пунктом 8 Порядку передбачено, що для отримання дозволу без проведення аукціону заявник подає органіві з питань надання дозволу заяву

№20315/01/07-21 від 15.11.2021

разом з документами, зазначеними у додатку 1 до Порядку. **Разом із заявою подаються дві копії заяви та доданих до неї документів.**

Одночасно зазначаємо, що відповідно до статті 10 Кодексу України про надра погодження надання надр у користування з метою геологічного вивчення, розробки родовищ корисних копалин місцевого значення належить до відання сільських, селищних, міських та районних рад на їх території у порядку, встановленому цим Кодексом та іншими законодавчими актами. **Тому під час прийняття рішення просимо врахувати позицію селищної територіальної громади стосовно погодження видачі вищезазначеного дозволу.**

При цьому просимо врахувати те, що у разі неотримання Державною службою геології та надр України позитивної або негативної відповіді щодо погодження за результатами розгляду на найближчій сесії у визначений Порядком термін (але у будь-якому разі не пізніше ніж через 45 календарних днів з дати отримання документів від Держгеонадр) вважатиметься, що надання вищезазначеного спеціального дозволу на користування надрами районною радою та громадою погоджено відповідно до пункту 9 Порядку.

Додатково повідомляємо, що копію заяви з додатками в електронному вигляді направляємо на електронну адресу, зазначену на офіційному вебсайті органу місцевого самоврядування.

Додатки: пакет документів (копії) в 1 прим.

Голова

Роман ОПІМАХ



Пояснювальна записка

з обґрунтуванням необхідності отримання спеціального дозволу на користування надрами без проведення аукціону Товариства з обмеженою відповідальністю «ПРОМИСЛОВА КОМПАНІЯ «ЗАХІД»

Заміська ділянка гіпсу розташована між річкою Хотимирка та автошляхом Т-09-04 в 1-ти м від нього, 0,5 км на північ від села Хотимир Івано-Франківського району Івано-Франківської області на території Обертинської селищної громади в урочищі "Вітряки".

Географічні координати ділянки:

| | ПнШ | СхД |
|-----|-------------|-------------|
| 1. | 48°46'31.2" | 25°05'21.1" |
| 2. | 48°46'36.1" | 25°05'28.0" |
| 3. | 48°46'34.8" | 25°05'34.9" |
| 4. | 48°46'35.1" | 25°05'38.0" |
| 5. | 48°46'26.1" | 25°05'50.0" |
| 6. | 48°46'22.1" | 25°05'56.0" |
| 7. | 48°46'17.1" | 25°05'53.0" |
| 8. | 48°46'14.1" | 25°06'5.0" |
| 9. | 48°46'11.1" | 25°06'9.0" |
| 10. | 48°46'10.1" | 25°06'8.0" |
| 11. | 48°46'10.1" | 25°06'10.0" |
| 12. | 48°46'6.1" | 25°06'8.0" |
| 13. | 48°46'0.1" | 25°06'8.1" |
| 14. | 48°46'2.5" | 25°05'43.7" |
| 15. | 48°46'5.6" | 25°05'34.1" |
| 16. | 48°46'14.2" | 25°05'26.8" |

Площа ділянки – 95 га (0,95 км²)

Спеціалізовані геологорозвідувальні роботи на ділянці не проводились. Ділянка обстежена в 2015 році ЗАТ "Укргеолбудм".

Мета робіт - проведення геологорозвідувальних робіт на Заміській ділянці гіпсу з подальшим затвердженням запасів в ДКЗ України.

Геологічний розріз Заміської ділянки гіпсу:

Четвертинна система

1. Ґрунтово-рослинний шар, потужність - 0.2-0.5 м;
2. Суглинки світло-коричневі, палево-жовті, грудкуваті або лесовидні, потужність - 2.3-3.5 м;

Неогенова система

Косівська світа.

3. Глини карбонатні зеленувато-сірі, зеленувато-коричневі, пластичні з грудкуватою окремістю, потужність - 3.5-10.3 м;

Тираська світа.

4. Глинисті, щєбнисто-жорствяно-глинисті, щєбнисті продукти дезінтеграції поверхні гіпсової товщі, потужність - 1.0-3.5 м;
5. Гіпс жовтувато-сірий, сірий, світло-сірий до білого іноді з жовтуватим відтінком, дрібнокристалічний, місцями з нечіткою субгоризонтальною плейчатістю, потужність - 5.8-15.4 м;
6. Гіпсоангідрит дрібно-, середньо-, крупнокристалічний, інколи різнокристалічний, світло-сірий, сірий, місцями медово-жовтий, буруватий, плямистий, текстура шарувата, потужність - 1.0 - 11.6 м;
7. Ангідрит світло-сірий, сірий, блакитно-сірий, плямистий, мармуровидний від дрібно

до прихованокристалічного, потужність - 0 - 4.0 м.

8. Гіпс світло-сірий, білий, з прошарками чорного, напівпрозорий, дрібнокристалічний до прихованокристалічного, мармуровидний, потужність - 0-3.0 м.

Розкривні породи представлені ґрунтово-рослинним шаром, верхньо-середньочетвертинними суглинками, щільними зеленувато-сірими глинами косівської світи неогену, вивітрілими, зруйнованими до стану уламків гіпсовими породами.

Корисною копалиною є гіпс тираської світи міоцену світло-сірого, жовто-сірого кольору від дрібнокристалічної до крупнокристалічної структури. Середня потужність корисної копалини - 10.2 м.

За радіаційно-гігієнічною оцінкою корисна копалина і розкривні породи відносяться до I класу - всі види будівництва без обмежень.

Гідрогеологічні умови сприятливі для розробки родовища. Розкривні породи і корисна копалина не заводнені. Водоприплив в кар'єр можливий лише за рахунок атмосферних опадів.

Маркшейдерські роботи будуть виконуватись за угодою. Геологічне вивчення надр буде проводити ЗАТ "Укргеолбудм".

Метою геологорозвідувальних робіт на ділянці є відкриття покладів гіпсу придатного для виробництва сухої будівельної суміші високої якості європейського рівня. Перед геологорозвідувальними роботами поставлена мета на протязі трьох років розвідати поклади гіпсу з промисловими запасами на рівні 5 млн. тон. Це надасть можливість для побудови сучасного промислового підприємства з виробництва будівельних матеріалів. На даний час в районі пройшло значне скорочення орних угідь, та робочих місць, тобто видобуток та переробка гіпсу значно покращить становище місцевого населення.

Потужність підприємства - 200 тис. тон в рік.

Згідно Постанови Кабінету Міністрів України №615 від 30 травня 2011 р. "Про затвердження Порядку надання спеціальних дозволів на користування надрами", із змінами, внесеними згідно з Постановою Кабінету Міністрів №307 від 25.01.2012 р. п.8, п.п. 3 товариство з обмеженою відповідальністю "ПРОМИСЛОВА КОМПАНІЯ "ЗАХІД" просить надати спеціальний дозвіл на геологічне вивчення Замиської ділянки гіпсу без проведення аукціону.

Корисна копалина – гіпс відноситься до корисних копалин місцевого значення (відповідно до переліку корисних копалин загальнодержавного та місцевого значення, затвердженого Постановою Кабінету Міністрів України від 12.12.1994 р. №827, із змінами, внесеними згідно з Постановою Кабінету Міністрів №1370 від 28.12.2011 р. №1370).

Директор
ТОВ «ПРОМИСЛОВА КОМПАНІЯ «ЗАХІД»



Оглядова карта
Замиської ділянки надр
Масштаб 1:200 000



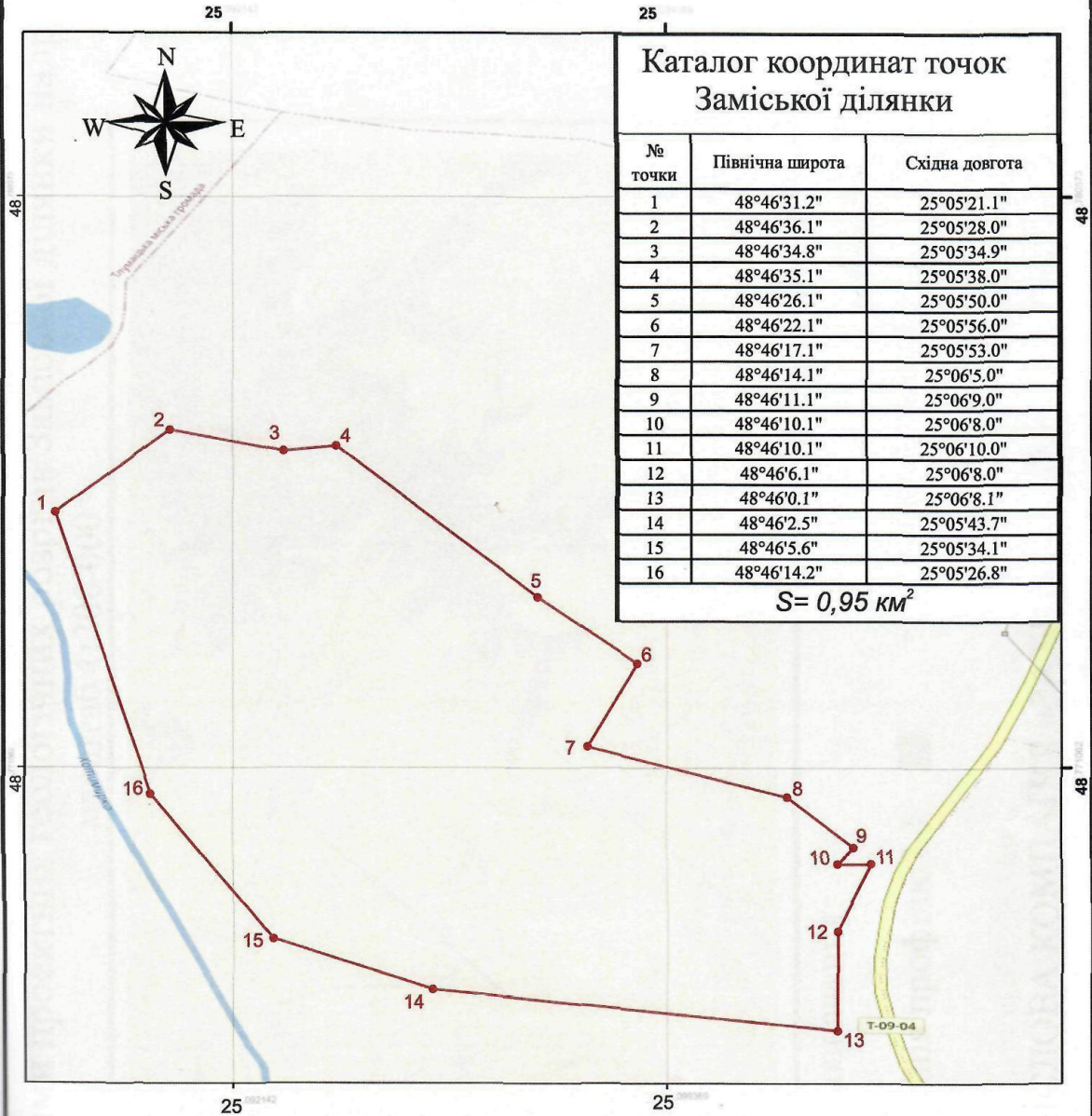
2,0 km 0 2000 m

■ - розташування Замиської ділянки надр

Директор
ТОВ «ПРОМИСЛОВА КОМПАНІЯ «ЗАХІД»





Ситуаційний план
з нанесеними межами площі геологічного вивчення та географічними координатами
кутових точок Заміської ділянки
1:10 000



| № точки | Північна широта | Східна довгота |
|---------|-----------------|----------------|
| 1 | 48°46'31.2" | 25°05'21.1" |
| 2 | 48°46'36.1" | 25°05'28.0" |
| 3 | 48°46'34.8" | 25°05'34.9" |
| 4 | 48°46'35.1" | 25°05'38.0" |
| 5 | 48°46'26.1" | 25°05'50.0" |
| 6 | 48°46'22.1" | 25°05'56.0" |
| 7 | 48°46'17.1" | 25°05'53.0" |
| 8 | 48°46'14.1" | 25°06'5.0" |
| 9 | 48°46'11.1" | 25°06'9.0" |
| 10 | 48°46'10.1" | 25°06'8.0" |
| 11 | 48°46'10.1" | 25°06'10.0" |
| 12 | 48°46'6.1" | 25°06'8.0" |
| 13 | 48°46'0.1" | 25°06'8.1" |
| 14 | 48°46'2.5" | 25°05'43.7" |
| 15 | 48°46'5.6" | 25°05'34.1" |
| 16 | 48°46'14.2" | 25°05'26.8" |

S = 0,95 км²

Умовні позначення:

 - межі Заміської діляки  - кутові точки

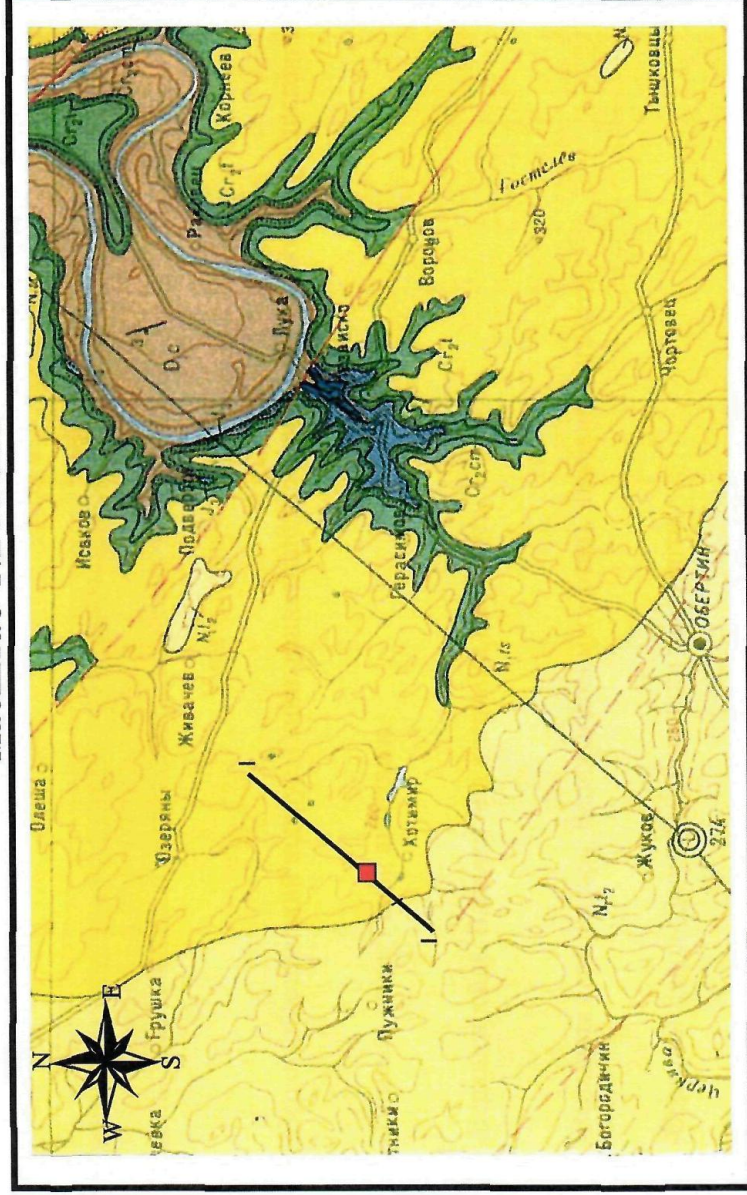
Директор

ТОВ «ПРОМИСЛОВА КОМПАНІЯ «ЗАХІД»

100 м

Жукович С. З.
4306

Оглядова геологічна карта
 з лініями проектних геологічних розрізів Заміської ділянки надр
 масштаб 1:200 000



Умовні позначення:

— лінія профілю I-I ■ - Заміська ділянка

Директор

ТОВ «ПРОМИСЛОВА КОМПАНІЯ «ЗАХІД»

2,0 км 0 2000 м



(Handwritten signature)

Жукевич С. З.